




2. ETAPA STAVBY

LEGENDA POZEMKŮ:

-  pozemky dotčené Město Třebíč
-  pozemky dotčené Česká republika (Povodí Moravy a.s.)
-  hranice řešeného území 2.ETAPY

Dotčené pozemky - 2.ETAPA

OBEC	KAT. ÚZEMÍ	Č. PARCELY	VÝMĚRA - m2	LV	VLASTNÍK
Třebíč	Podklášteří	13/1	28 301	10001	Město Třebíč, Karlovo nám. 104/55, Vnitřní Město, 67401 Třebíč
Třebíč	Podklášteří	32/6	17 102	10001	Město Třebíč, Karlovo nám. 104/55, Vnitřní Město, 67401 Třebíč
Třebíč	Podklášteří	st.642	20	10001	Město Třebíč, Karlovo nám. 104/55, Vnitřní Město, 67401 Třebíč
Třebíč	Podklášteří	st.720	14	10001	Město Třebíč, Karlovo nám. 104/55, Vnitřní Město, 67401 Třebíč
Třebíč	Podklášteří	628/1	20 831	8074	Město Třebíč, Karlovo nám. 104/55, Vnitřní Město, 67401 Třebíč Česká republika (Povodí Moravy,s.p., Dřevařská 932/11, Veveří, 602 00 Brno)

ZODPOVĚDNÝ PROJ.: ING. JAN LUKÁŠEK		HL. INŽENÝR PROJ.: ING. JAN LUKÁŠEK		VYPRACOVAL: ING. PAVEL HRŮZA		KONTROLOVAL: ING. JAN LUKÁŠEK		 <div>Plán projekt Kapucín, s.r.o. Blahoslavova 97/10 674 01 Třebíč www.planprojekt.kapucin.cz</div>		
INVESTOR: MĚSTO TŘEBÍČ, KARLOVO NÁMĚSTÍ 104/55, 674 01 TŘEBÍČ										
MÍSTO STAVBY: obec Třebíč - k.ú.Podklášteří								<div>MĚŘÍTKO: 1 : 1000</div> <div>DATUM: 12/2022</div> <div>FORMÁT: 6 A4</div> <div>Č. ZAKÁZKY: 08/22</div>	OTISK AUTORIZAČNÍHO RAŽÍTKA	
NÁZEV AKCE: REVITALIZACE ZÁMECKÉHO PARKU V TŘEBÍČI 2. ETAPA STAVBY										
STUPEŇ P.D.: DOKUMENTACE PRO PROVEDENÍ STAVBY										
ČÁST PROJEKTU: C. SITUAČNÍ VÝKRESY										
OBSAH VÝKRESU: MAJETKOVÉ VZTAHY								ČÍSLO VÝKRESU: C 04		Č. PARÉ: