

# SEZNAM STAVBOU DOTČENÝCH PARCEL A JEJICH VLASTNÍKŮ

SO 01 - Parkovací systém Komenského nám.

Číslo parcely	k.ú.	číslo LV	dotčení parcely	Vlastnické právo	Adresa
1461/37	T 7 ř 6 e 9 b 7 í 3 č 8 —	10001	3 m kabel. trasy; demontáž PA	Město Třebíč	Karlovo nám. 104/55 Vnitřní Město 674 01 Třebíč
1465/2			20 m kabel. trasy; závorový systém vjezdové a výjezdové brány; 4x indukční smyčka DVA1, DVA2, DVB1 a DVB2		
1461/38			2 m kabel. trasy; šA		
55/1			60 m kabel. trasy; šB; RPS; PT-1		
1461/36			20 m kabel. trasy; RPS; PT-1; PT-2		

SO 02 - Parkovací systém Vítězslava Nezvala

Číslo parcely	k.ú.	číslo LV	dotčení parcely	Vlastnické právo	Adresa
st. 5592	T 7 ř 6 e 9 b 7 í 3 č 8 —	10001	vnitřní trasa MAN 50 m	Město Třebíč	Karlovo nám. 104/55 Vnitřní Město 674 01 Třebíč
273			60 m kabel. trasy; KK-3		
1529/5			3 m kabel. trasy		
370/22			20 m kabel. trasy		
370/2			25 m kabel. trasy; závora-1, závora-2; 4x indukční smyčka DVA1, DVA2, DVB1 a DVB2; demontáž PA		
370/4			20 m kabel. trasy; šB; kamerový sloupek K2, sloupek závora-2;		
370/5			85 m kabel. trasy; SP 100; RE- PA-VN; RPS; PT-1		
370/20			25 m kabel. trasy; šA; kamerový sloupek K1, sloupek závora-1;		
370/3			1 m kabel. trasy; PT-2		

Vypracoval: Ing. Josef Klíma	Projektant: Ing. Karel Tomek		
Místo stavby: k.ú. Třebíč [769738]; město Třebíč, Komenského n., Vítězslava Nezvala	Investor: Město Třebíč Karlovo nám. 104/55 674 01, Třebíč; IČ: 00290629	T. Bati 1041, 674 01 Třebíč IČ: 25522043; DIČ: CZ25522043	
Název stavby: <b>INTEGRACE PARKOVACÍHO SYSTÉMU, TŘEBÍČ</b>		Číslo PD:	EK-TR-13
Objekt: SO 01 - Parkovací systém Komenského nám. SO 02 - Parkovací systém Vítězslava Nezvala		Datum:	4 / 2022
Název výkresu: SEZNAM STAVBOU DOTČENÝCH PARCEL A JEJICH VLASTNÍKŮ		Formát:	A4
		Měřítko:	-
		Č. výkresu:	E.1
		Paré:	

## Informace o pozemku

Parcelní číslo:	<a href="#">1461/36</a>
Obec:	<a href="#">Třebíč [590266]</a>
Katastrální území:	<a href="#">Třebíč [769738]</a>
Číslo LV:	<a href="#">10001</a>
Výměra [m <sup>2</sup> ]:	611
Typ parcely:	Parcela katastru nemovitostí
Mapový list:	
Určení výměry:	Ze souřadnic v S-JTSK
Způsob využití:	ostatní komunikace
Druh pozemku:	ostatní plocha



## Vlastníci, jiní oprávnění

### Vlastnické právo

Podíl

Město Třebíč, Karlovo nám. 104/55, Vnitřní Město, 67401 Třebíč

## Způsob ochrany nemovitosti

### Název

pam. zóna - budova, pozemek v památkové zóně

## Seznam BPEJ

Parcela nemá evidované BPEJ.

## Omezení vlastnického práva

### Typ

Věcné břemeno (podle listiny)

## Jiné zápisy

Nejsou evidovány žádné jiné zápisy.

### 📌 Řízení, v rámci kterých byl k nemovitosti zapsán cenový údaj

Nemovitost je v územním obvodu, kde státní správu katastru nemovitostí ČR vykonává [Katastrální úřad pro Vysočinu](#), [Katastrální pracoviště Třebíč](#)

Zobrazené údaje mají informativní charakter. Platnost dat k 18.05.2022 17:00.

## Informace o pozemku

Parcelní číslo:	<a href="#">1461/37</a> ↗
Obec:	<a href="#">Třebíč [590266]</a> ↗
Katastrální území:	<a href="#">Třebíč [769738]</a>
Číslo LV:	<a href="#">10001</a>
Výměra [m <sup>2</sup> ]:	429
Typ parcely:	Parcela katastru nemovitostí
Mapový list:	
Určení výměry:	Ze souřadnic v S-JTSK
Způsob využití:	ostatní komunikace
Druh pozemku:	ostatní plocha



## Vlastníci, jiní oprávnění

Vlastnické právo	Podíl
Město Třebíč, Karlovo nám. 104/55, Vnitřní Město, 67401 Třebíč	

## Způsob ochrany nemovitosti

Název
ochr.pásmo nem.kult.pam.,pam.zóny,rezervace,nem.nár.kult.pam

## Seznam BPEJ

Parcela nemá evidované BPEJ.

## Omezení vlastnického práva

Typ
Věcné břemeno (podle listiny)

## Jiné zápisy


Nejsou evidovány žádné jiné zápisy.


### ↗ Řízení, v rámci kterých byl k nemovitosti zapsán cenový údaj

Nemovitost je v územním obvodu, kde státní správu katastru nemovitostí ČR vykonává [Katastrální úřad pro Vysočinu](#), [Katastrální pracoviště Třebíč](#) ↗

Zobrazené údaje mají informativní charakter. Platnost dat k 18.05.2022 17:00.

## Informace o pozemku

Parcelní číslo: [1461/38](#) 

Obec: [Třebíč \[590266\]](#) 

Katastrální území: [Třebíč \[769738\]](#)

Číslo LV: [10001](#)

Výměra [m<sup>2</sup>]: 458

Typ parcely: Parcela katastru nemovitostí

Mapový list:

Určení výměry: Ze souřadnic v S-JTSK

Způsob využití: ostatní komunikace

Druh pozemku: ostatní plocha



## Vlastníci, jiní oprávnění

### Vlastnické právo

Podíl

Město Třebíč, Karlovo nám. 104/55, Vnitřní Město, 67401 Třebíč

## Způsob ochrany nemovitosti

### Název

ochr.pásmo nem.kult.pam.,pam.zóny,rezervace,nem.nár.kult.pam

## Seznam BPEJ

Parcela nemá evidované BPEJ.

## Omezení vlastnického práva


### Typ

Věcné břemeno (podle listiny)

## Jiné zápisy

Nejsou evidovány žádné jiné zápisy.

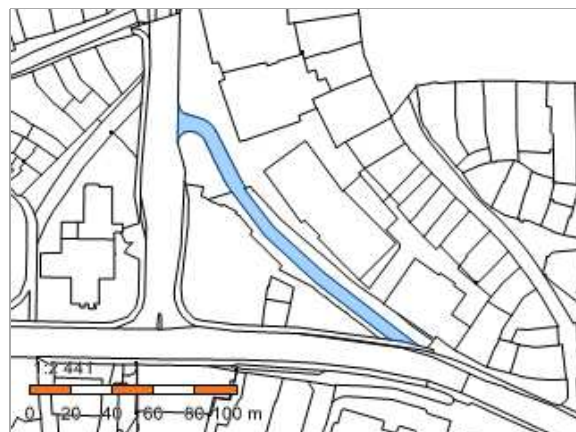
 Řízení, v rámci kterých byl k nemovitosti zapsán cenový údaj

Nemovitost je v územním obvodu, kde státní správu katastru nemovitostí ČR vykonává [Katastrální úřad pro Vysočinu](#), [Katastrální pracoviště Třebíč](#) 

Zobrazené údaje mají informativní charakter. Platnost dat k 18.05.2022 17:00.

## Informace o pozemku

Parcelní číslo:	<a href="#">1465/2</a>
Obec:	<a href="#">Třebíč [590266]</a>
Katastrální území:	<a href="#">Třebíč [769738]</a>
Číslo LV:	<a href="#">10001</a>
Výměra [m <sup>2</sup> ]:	1012
Typ parcely:	Parcela katastru nemovitostí
Mapový list:	
Určení výměry:	Ze souřadnic v S-JTSK
Způsob využití:	silnice
Druh pozemku:	ostatní plocha



## Vlastníci, jiní oprávnění

### Vlastnické právo

Podíl

Město Třebíč, Karlovo nám. 104/55, Vnitřní Město, 67401 Třebíč

## Způsob ochrany nemovitosti

Nejsou evidovány žádné způsoby ochrany.

## Seznam BPEJ

Parcela nemá evidované BPEJ.

## Omezení vlastnického práva

### Typ

Věcné břemeno (podle listiny)

## Jiné zápisy


Nejsou evidovány žádné jiné zápisy.


### 📍 Řízení, v rámci kterých byl k nemovitosti zapsán cenový údaj

Nemovitost je v územním obvodu, kde státní správu katastru nemovitostí ČR vykonává [Katastrální úřad pro Vysočinu](#), [Katastrální pracoviště Třebíč](#)

Zobrazené údaje mají informativní charakter. Platnost dat k 18.05.2022 17:00.

## Informace o pozemku

Parcelní číslo: [55/1](#) 

Obec: [Třebíč \[590266\]](#) 

Katastrální území: [Třebíč \[769738\]](#)

Číslo LV: [10001](#)

Výměra [m<sup>2</sup>]: 3888

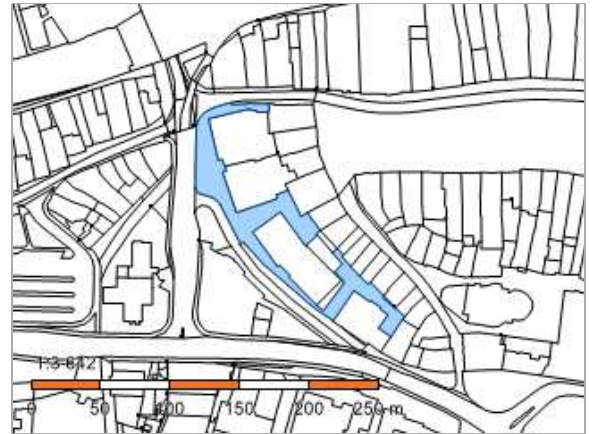
Typ parcely: Parcela katastru nemovitostí

Mapový list:

Určení výměry: Graficky nebo v digitalizované mapě

Způsob využití: jiná plocha

Druh pozemku: ostatní plocha



## Vlastníci, jiní oprávnění

### Vlastnické právo

**Podíl**

Město Třebíč, Karlovo nám. 104/55, Vnitřní Město, 67401 Třebíč

## Způsob ochrany nemovitosti

### Název

pam. zóna - budova, pozemek v památkové zóně

## Seznam BPEJ

Parcela nemá evidované BPEJ.

## Omezení vlastnického práva

### Typ


Věcné břemeno (podle listiny)

Věcné břemeno chůze a jízdy

## Jiné zápisy


Nejsou evidovány žádné jiné zápisy.


 **Řízení, v rámci kterých byl k nemovitosti zapsán cenový údaj**

Nemovitost je v územním obvodu, kde státní správu katastru nemovitostí ČR vykonává [Katastrální úřad pro Vysočinu](#), [Katastrální pracoviště Třebíč](#) 

Zobrazené údaje mají informativní charakter. Platnost dat k 18.05.2022 17:00.

## Informace o pozemku

Parcelní číslo: [1529/5](#) 

Obec: [Třebíč \[590266\]](#) 

Katastrální území: [Třebíč \[769738\]](#)

Číslo LV: [10001](#)

Výměra [m<sup>2</sup>]: 611

Typ parcely: Parcela katastru nemovitostí

Mapový list:

Určení výměry: Ze souřadnic v S-JTSK

Způsob využití: koryto vodního toku přirozené nebo upravené

Druh pozemku: vodní plocha



## Vlastníci, jiní oprávnění

### Vlastnické právo

Podíl

Město Třebíč, Karlovo nám. 104/55, Vnitřní Město, 67401 Třebíč

## Způsob ochrany nemovitosti

Nejsou evidovány žádné způsoby ochrany.

## Seznam BPEJ

Parcela nemá evidované BPEJ.


## Omezení vlastnického práva

Nejsou evidována žádná omezení.

## Jiné zápisy

Nejsou evidovány žádné jiné zápisy.


### Řízení, v rámci kterých byl k nemovitosti zapsán cenový údaj


Nemovitost je v územním obvodu, kde státní správu katastru nemovitostí ČR vykonává [Katastrální úřad pro Vysočinu](#), [Katastrální pracoviště Třebíč](#) 

Zobrazené údaje mají informativní charakter. Platnost dat k 18.05.2022 17:00.



## Informace o pozemku

Parcelní číslo: [273](#) 

Obec: [Třebíč \[590266\]](#) 

Katastrální území: [Třebíč \[769738\]](#)

Číslo LV: [10001](#)

Výměra [m<sup>2</sup>]: 2112

Typ parcely: Parcela katastru nemovitostí

Mapový list:

Určení výměry: Graficky nebo v digitalizované mapě

Způsob využití: ostatní komunikace

Druh pozemku: ostatní plocha



## Vlastníci, jiní oprávnění

### Vlastnické právo

**Podíl**

Město Třebíč, Karlovo nám. 104/55, Vnitřní Město, 67401 Třebíč

## Způsob ochrany nemovitosti

### Název

ochr.pásmo nem.kult.pam.,pam.zóny,rezervace,nem.nár.kult.pam

## Seznam BPEJ

Parcela nemá evidované BPEJ.

## Omezení vlastnického práva


### Typ

Věcné břemeno (podle listiny)

## Jiné zápisy

Nejsou evidovány žádné jiné zápisy.

📌 **Řízení, v rámci kterých byl k nemovitosti zapsán cenový údaj**

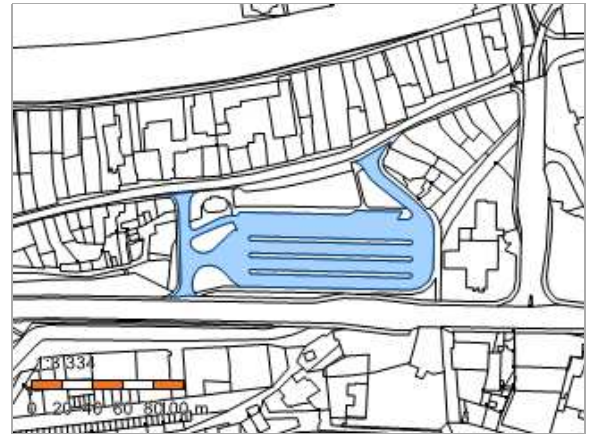
Nemovitost je v územním obvodu, kde státní správu katastru nemovitostí ČR vykonává [Katastrální úřad pro Vysočinu, Katastrální pracoviště Třebíč](#) 

Zobrazené údaje mají informativní charakter. Platnost dat k 18.05.2022 17:00.



## Informace o pozemku

Parcelní číslo:	<a href="#">370/2</a>
Obec:	<a href="#">Třebíč [590266]</a>
Katastrální území:	<a href="#">Třebíč [769738]</a>
Číslo LV:	<a href="#">10001</a>
Výměra [m <sup>2</sup> ]:	7120
Typ parcely:	Parcela katastru nemovitostí
Mapový list:	
Určení výměry:	Ze souřadnic v S-JTSK
Způsob využití:	jiná plocha
Druh pozemku:	ostatní plocha



## Vlastníci, jiní oprávnění

### Vlastnické právo

**Podíl**

Město Třebíč, Karlovo nám. 104/55, Vnitřní Město, 67401 Třebíč

## Způsob ochrany nemovitosti

Nejsou evidovány žádné způsoby ochrany.

## Seznam BPEJ

Parcela nemá evidované BPEJ.

## Omezení vlastnického práva

Nejsou evidována žádná omezení.

## Jiné zápisy



Nejsou evidovány žádné jiné zápisy.

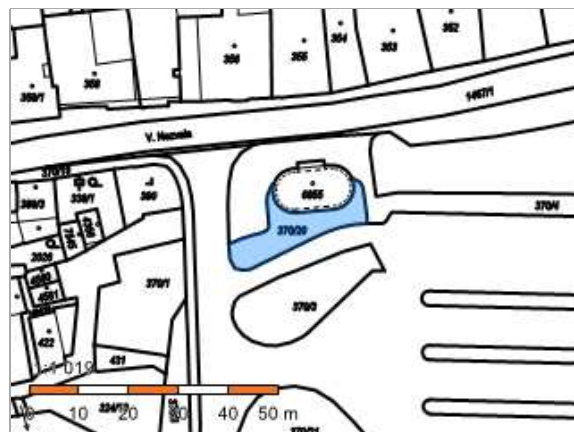
### 📍 Řízení, v rámci kterých byl k nemovitosti zapsán cenový údaj

Nemovitost je v územním obvodu, kde státní správu katastru nemovitostí ČR vykonává [Katastrální úřad pro Vysočinu, Katastrální pracoviště Třebíč](#)

Zobrazené údaje mají informativní charakter. Platnost dat k 18.05.2022 17:00.

## Informace o pozemku

Parcelní číslo:	<a href="#">370/20</a> 
Obec:	<a href="#">Třebíč [590266]</a> 
Katastrální území:	<a href="#">Třebíč [769738]</a>
Číslo LV:	<a href="#">10001</a>
Výměra [m <sup>2</sup> ]:	180
Typ parcely:	Parcela katastru nemovitostí
Mapový list:	
Určení výměry:	Ze souřadnic v S-JTSK
Způsob využití:	zeleň
Druh pozemku:	ostatní plocha



## Vlastníci, jiní oprávnění

### Vlastnické právo

Podíl

Město Třebíč, Karlovo nám. 104/55, Vnitřní Město, 67401 Třebíč

## Způsob ochrany nemovitosti

### Název

ochr.pásmo nem.kult.pam.,pam.zóny,rezervace,nem.nár.kult.pam

## Seznam BPEJ

Parcela nemá evidované BPEJ.


## Omezení vlastnického práva

Nejsou evidována žádná omezení.

## Jiné zápisy

Nejsou evidovány žádné jiné zápisy.

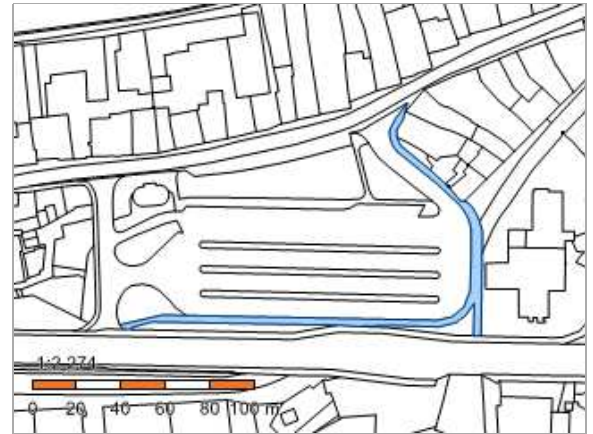
### Řízení, v rámci kterých byl k nemovitosti zapsán cenový údaj

Nemovitost je v územním obvodu, kde státní správu katastru nemovitostí ČR vykonává [Katastrální úřad pro Vysočinu](#), [Katastrální pracoviště Třebíč](#) 

Zobrazené údaje mají informativní charakter. Platnost dat k 18.05.2022 17:00.

## Informace o pozemku

Parcelní číslo:	<a href="#">370/22</a>
Obec:	<a href="#">Třebíč [590266]</a>
Katastrální území:	<a href="#">Třebíč [769738]</a>
Číslo LV:	<a href="#">10001</a>
Výměra [m <sup>2</sup> ]:	920
Typ parcely:	Parcela katastru nemovitostí
Mapový list:	
Určení výměry:	Graficky nebo v digitalizované mapě
Způsob využití:	ostatní komunikace
Druh pozemku:	ostatní plocha



## Vlastníci, jiní oprávnění

### Vlastnické právo

**Podíl**

Město Třebíč, Karlovo nám. 104/55, Vnitřní Město, 67401 Třebíč

## Způsob ochrany nemovitosti

Nejsou evidovány žádné způsoby ochrany.

## Seznam BPEJ

Parcela nemá evidované BPEJ.

## Omezení vlastnického práva

Nejsou evidována žádná omezení.

## Jiné zápisy

Nejsou evidovány žádné jiné zápisy.

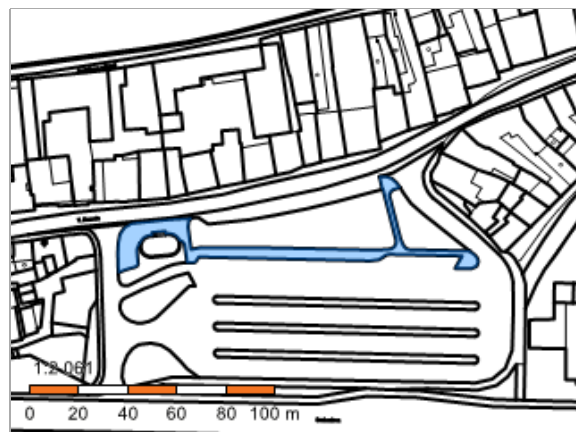
### 📌 Řízení, v rámci kterých byl k nemovitosti zapsán cenový údaj

Nemovitost je v územním obvodu, kde státní správu katastru nemovitostí ČR vykonává [Katastrální úřad pro Vysočinu](#), [Katastrální pracoviště Třebíč](#)

Zobrazené údaje mají informativní charakter. Platnost dat k 18.05.2022 17:00.

## Informace o pozemku

Parcelní číslo:	<a href="#">370/4</a>
Obec:	<a href="#">Třebíč [590266]</a>
Katastrální území:	<a href="#">Třebíč [769738]</a>
Číslo LV:	<a href="#">10001</a>
Výměra [m <sup>2</sup> ]:	838
Typ parcely:	Parcela katastru nemovitostí
Mapový list:	
Určení výměry:	Ze souřadnic v S-JTSK
Způsob využití:	jiná plocha
Druh pozemku:	ostatní plocha



## Vlastníci, jiní oprávnění

### Vlastnické právo

Podíl

Město Třebíč, Karlovo nám. 104/55, Vnitřní Město, 67401 Třebíč

## Způsob ochrany nemovitosti

### Název

ochr.pásmo nem.kult.pam.,pam.zóny,rezervace,nem.nár.kult.pam

## Seznam BPEJ

Parcela nemá evidované BPEJ.

## Omezení vlastnického práva

Nejsou evidována žádná omezení.

## Jiné zápisy

Nejsou evidovány žádné jiné zápisy.

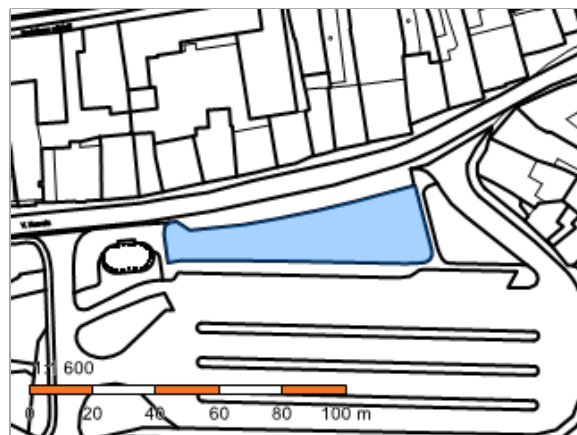
### 📍 Řízení, v rámci kterých byl k nemovitosti zapsán cenový údaj

Nemovitost je v územním obvodu, kde státní správu katastru nemovitostí ČR vykonává [Katastrální úřad pro Vysočinu](#), [Katastrální pracoviště Třebíč](#)

Zobrazené údaje mají informativní charakter. Platnost dat k 18.05.2022 17:00.

## Informace o pozemku

Parcelní číslo:	<a href="#">370/5</a>
Obec:	<a href="#">Třebíč [590266]</a>
Katastrální území:	<a href="#">Třebíč [769738]</a>
Číslo LV:	<a href="#">10001</a>
Výměra [m <sup>2</sup> ]:	1285
Typ parcely:	Parcela katastru nemovitostí
Mapový list:	
Určení výměry:	Ze souřadnic v S-JTSK
Způsob využití:	jiná plocha
Druh pozemku:	ostatní plocha



## Vlastníci, jiní oprávnění

### Vlastnické právo

Podíl

Město Třebíč, Karlovo nám. 104/55, Vnitřní Město, 67401 Třebíč

## Způsob ochrany nemovitosti

### Název

ochr.pásmo nem.kult.pam.,pam.zóny,rezervace,nem.nár.kult.pam

## Seznam BPEJ

Parcela nemá evidované BPEJ.

## Omezení vlastnického práva

Nejsou evidována žádná omezení.

## Jiné zápisy


Nejsou evidovány žádné jiné zápisy.


### 📍 Řízení, v rámci kterých byl k nemovitosti zapsán cenový údaj

Nemovitost je v územním obvodu, kde státní správu katastru nemovitostí ČR vykonává [Katastrální úřad pro Vysočinu](#), [Katastrální pracoviště Třebíč](#)

Zobrazené údaje mají informativní charakter. Platnost dat k 18.05.2022 17:00.

## Informace o pozemku

Parcelní číslo: [st. 5592](#) 

Obec: [Třebíč \[590266\]](#) 

Katastrální území: [Třebíč \[769738\]](#)

Číslo LV: [10001](#)

Výměra [m<sup>2</sup>]: 779

Typ parcely: Parcela katastru nemovitostí

Mapový list:

Určení výměry: Ze souřadnic v S-JTSK


Druh pozemku: zastavěná plocha a nádvoří




## Součástí je stavba

Budova s číslem popisným: [Vnitřní Město \[412503\]](#) ; č. p. 137; objekt občanské vybavenosti

Stavba stojí na pozemku: p. č. [st. 5592](#)

Stavební objekt: [č. p. 137](#) 

Ulice: [Komenského nám.](#) 

Adresní místa: [Komenského nám. 137/9](#) 

## Vlastníci, jiní oprávnění

Vlastnické právo	Podíl
Město Třebíč, Karlovo nám. 104/55, Vnitřní Město, 67401 Třebíč	

## Způsob ochrany nemovitosti

Název

ochr.pásmo nem.kult.pam.,pam.zóny,rezervace,nem.nár.kult.pam

## Seznam BPEJ

Parcela nemá evidované BPEJ.


## Omezení vlastnického práva

Nejsou evidována žádná omezení.

## Jiné zápisy

Nejsou evidovány žádné jiné zápisy.

 **Řízení, v rámci kterých byl k nemovitosti zapsán cenový údaj**

Nemovitost je v územním obvodu, kde státní správu katastru nemovitostí ČR vykonává [Katastrální úřad pro Vysočinu, Katastrální pracoviště Třebíč](#) 

Zobrazené údaje mají informativní charakter. Platnost dat k 18.05.2022 17:00.