

**OBLAST SEVER**

číslo bloku	vozovky	chodníky	plochy zeleně	ulice
S 01.	16290	8788	24000	Gen.Svobody, Kpt.Nálepky, Gen.Fanty, Gen.Sochora, Švecova, Krajínova
S 02.	10390	3560	17133	Jar. Haška, I. Olbrachta, Kpt. Jaroše u č.p. 638,639,641
S 03.	9118	5956	17800	Františka Hrubína
S 04.	18031	4060	13720	Jar. Heyrovského, Dr.Holubce, Manž. Curieových, Mírová
S 05.	11337	4482	28504	Dukovanská, C. Boudy, Mikulášková + přilehlé chodníky Velkomeziříčská
S 06.	20232	9102	17732	Energetiků, Mládežnická, Na Svahu, Bartošova, U Studánky, Mezníkova, Polní + přilehlý chodník Velkomeziříčská
S 07.	19041	16496	65605	Obránců míru, Náhorní, Benešova, Moskevská, Aug.Kratochvíla, Trnavská, Myslbekova + přilehlé chodníky Velkomeziříčská, Rafaelova
S 08.	7442	7356	33563	Tolstého, Čajkovského, Maxima Gorkého, Školní, Kyjevská + přilehlé chodníky Rafaelova
S 09.	27903	12926	49118	Modřínová, Na Kopcích, Jana Habrdu, Velkomeziříčská u č.p. 481 - 485 a č.p. 299 - 313
S 10.	14403	10320	29032	Novodvorská, Samešova, Boženy Němcové, Cihlářská + přilehlé chodníky Velkomeziříčská, Brněnská
S 11.	8134	5052	6779	Hybešova, Wolkerova, Branka, Křížová, Zvěřinova, Tkalcovská + přilehlé chodníky Cyrilometodějská, Velkomeziříčská
S 12.	6940	3715	3065	Zdislavina, Soukenická, Viktorinova, Cyrilova, Eliášova, Nad Babou + přilehlé chodníky Pod Hrádkem, Smetanův most

S 13.	18267	5868	12491	Jana Skácela, Vítkova, Palatova, Kaňáková, Růžičkova, Lavického, Ladislava Nováka, M.Horákové, Palachova, Na Klinkách + přilehlé chodníky Budíkovická, Tábořská
S 14.	14845	7896	18418	Josefa Suka, Jindřichova, Jar. Ježka, Koutkova, Uličného + přilehlý chodník Tábořská
S 15.	14895	8788	9234	Nová, Na Příkopech, Kmochova, Divišova, Tylova + přilehlé chodníky Račerovická, U Kuchyňky
S 16.	5700	327		Přibyslavická, Slunná, K Sokolí, Horácká - chodník,
S 17.	24711	9345	29351	U Obůrky, Lesní, Lipová, Zámecká, Nad Zámkem, Žižkova, Dr.Suzy, Račerovická u č.p. 774 - 828
S 18.	13740	1092		Jasanová, Javorová, Za plovárnou, Kaštanová
S 19.	14563	8728	7119	Palackého, Zahradní, Luční, Hilbertova, Krátká, Bedřicha Smetany + přilehlý chodník U Kuchyňky
S 20.	15990	16465	17175	Dukelská, Sokolovská, Týnská, Ant. Dvořáka, Hanělova, Hrádek, Na Kocandě, U Barborky + přilehlé chodníky Račerovická, U Kuchyňky, 9. května
S 21.	13346	2324	1076	Žerotínovo nám., Na Výsluní, Tiché nám., Blahoslavova, L. Pokorného, Úzká, Subakova, Havlíčkovo nábř., Na Kopečku, Skalní, V Mezírce, Na Úbočí, Opuštěná, Stinná, Zadní, Pod Zámkem, Pod Podloubím + přilehlé chodníky Masarykův most, lávka plk. Svobody
S 22.	15877	3822	14427	Míčova, Tábořská (u Nového Hřbitova)
S 23.	2703	1229	1480	Brněnská: parkoviště naproti Kauflandu, stará Brněnská u č.p. 249-256 + přilehlé chodníky ul. Sportovní
S 24.	8063	3488	1885	Jelínkova (vč. parkoviště u Atomu), Poušov horní část
S 25.	13732	10040	11690	M.Majerové (včetně parkovišť u mostu a u pošty), Kpt. Jaroše (hlavní průběh)

<b>SUMA</b>	<b>345 693</b>	<b>171 225</b>	<b>430 397</b>
	vozovky	chodníky	plochy zeleně

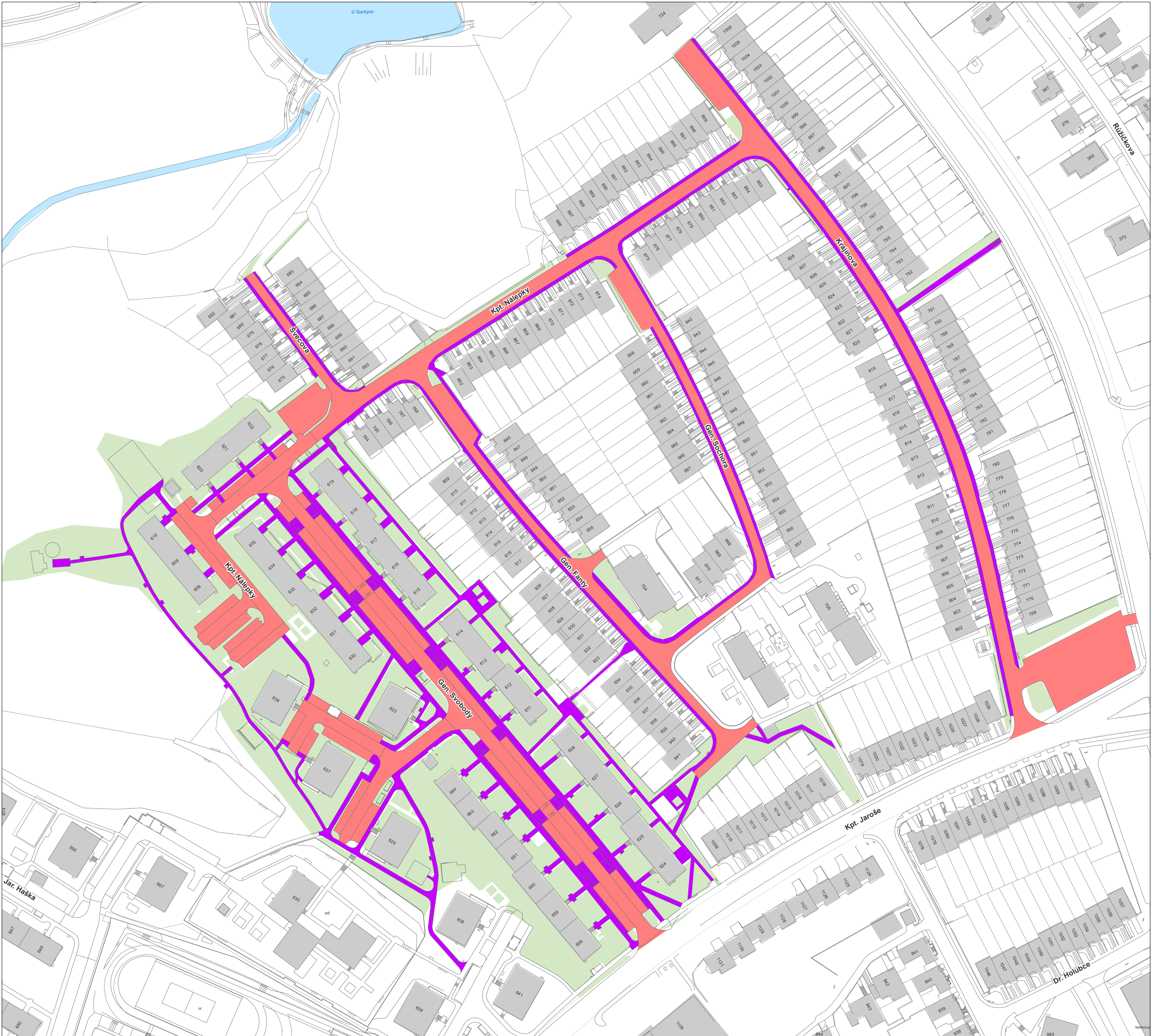
údržbová plocha pro jednorázový sběr psích exkrementů a  
drobného odpadu (součet ploch chodníků a ploch zeleně):

**601.622 m<sup>2</sup>**

*plošné výměry jsou udány v metrech čtverečních (m<sup>2</sup>)*

Vyhotovil: odd. komunálních služeb MěÚ Třebíč, II/2017





**BLOKOVÉ ČIŠTĚNÍ - obvod SEVER č.1**

ULICE:  
Gen. Fanty  
Gen. Sochora  
Gen. Svobody  
Kpt. Nálepky  
Krajínova  
Švecova

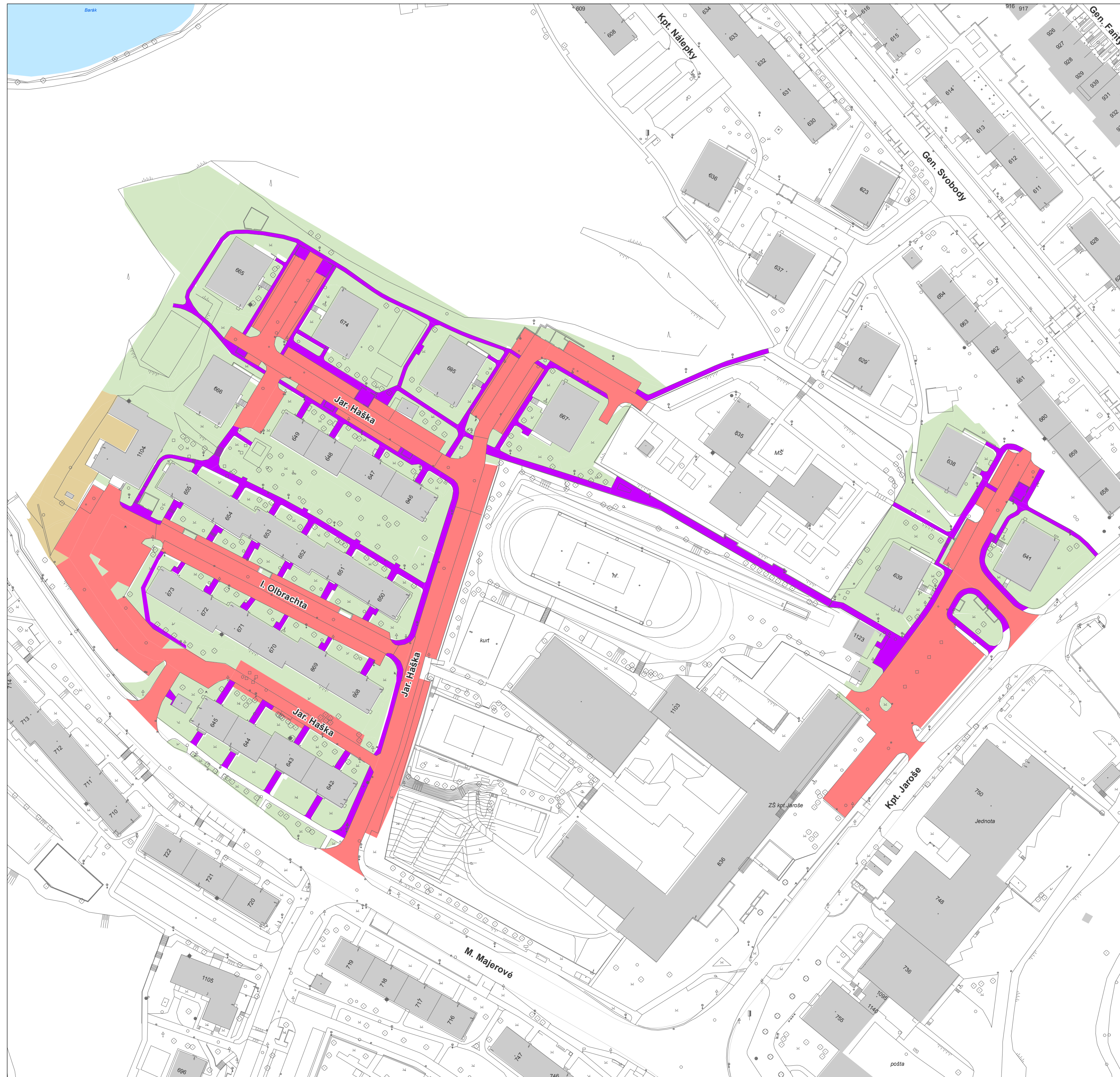
Vozovky.....	16.290 m2
Chodníky.....	8.788 m2
Plochy zeleně .....	24.000 m2

**Legenda**

- VOZOVKY  
číslo bloku v plánu čištění  
1  
CHODNÍKY - PLOCHY  
číslo bloku v plánu čištění  
1  
pasport zeleně  
číslo bloku v plánu čištění  
1

**Příloha č. 3 - mapové podklady  
rozsah blokového čištění**





## BLOKOVÉ ČIŠTĚNÍ - obvod SEVER č.2

ULICE:  
Ivana Olbrachta  
Jar. Haška  
Kpt. Jaroše 638-639-641

Vozovky.....10.390 m2

Chodníky..... 3.560 m2

Plochy zeleně ..... 17.133 m2

### Legenda

#### VOZOVKY

číslo bloku v plánu čištění

2

#### CHODNÍKY - PLOCHY

číslo bloku v plánu čištění

2

#### pasport zeleně

číslo bloku v plánu čištění

2

na cizím pozemku (nezapočítává se)

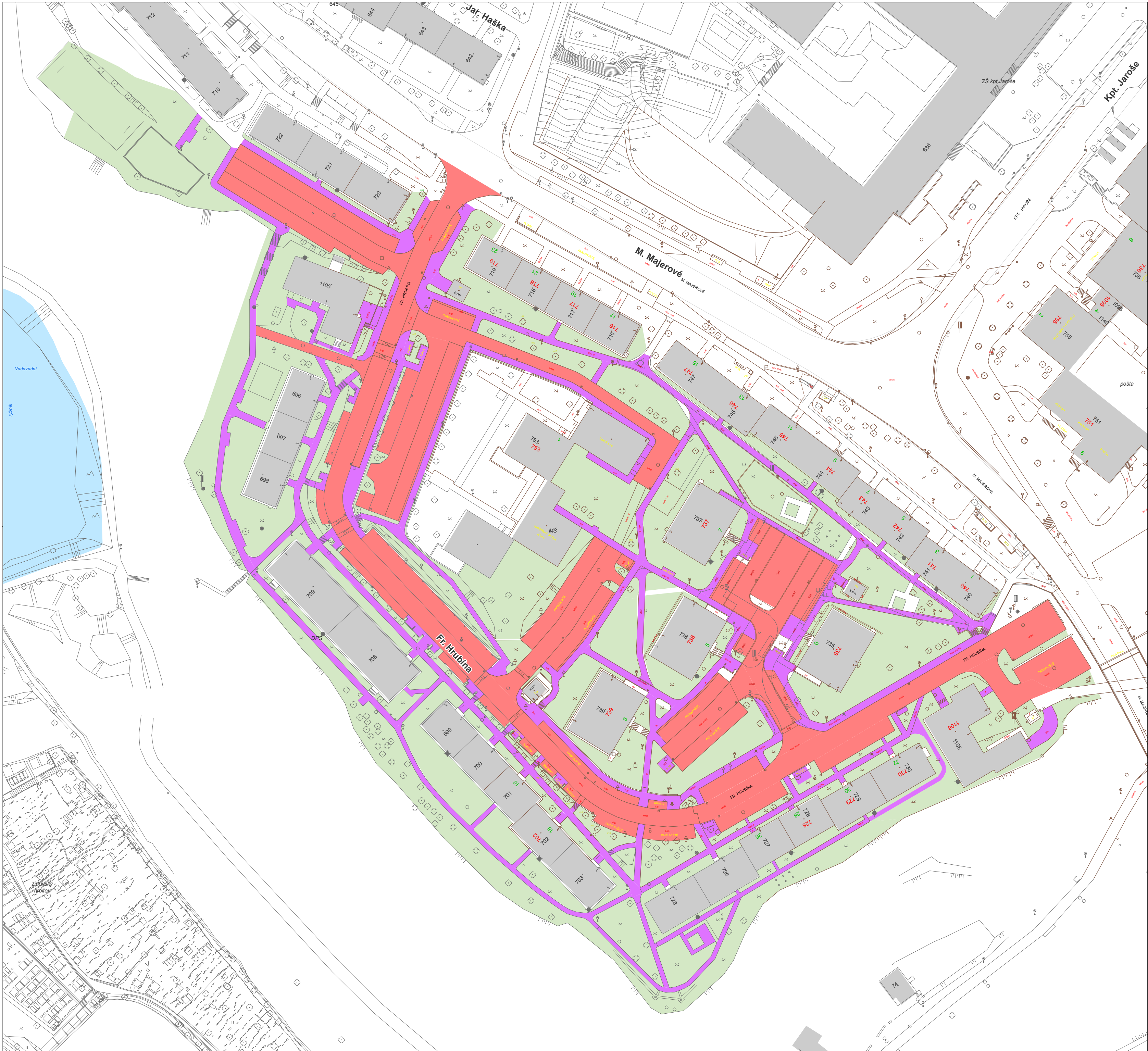
### Příloha č. 3 - mapové podklady rozsah blokového čištění

0 25 50 100 metry

Město Třebíč - odd. komunálních služeb  
vyhotoveno : únor 2017

S 02.





**BLOKOVÉ ČIŠTĚNÍ - obvod SEVER č. 3**


ULICE:  
Františka Hrubína

Vozovky.....	9.118 m2
Chodníky.....	5.956 m2
Plochy zeleně .....	17.800 m2

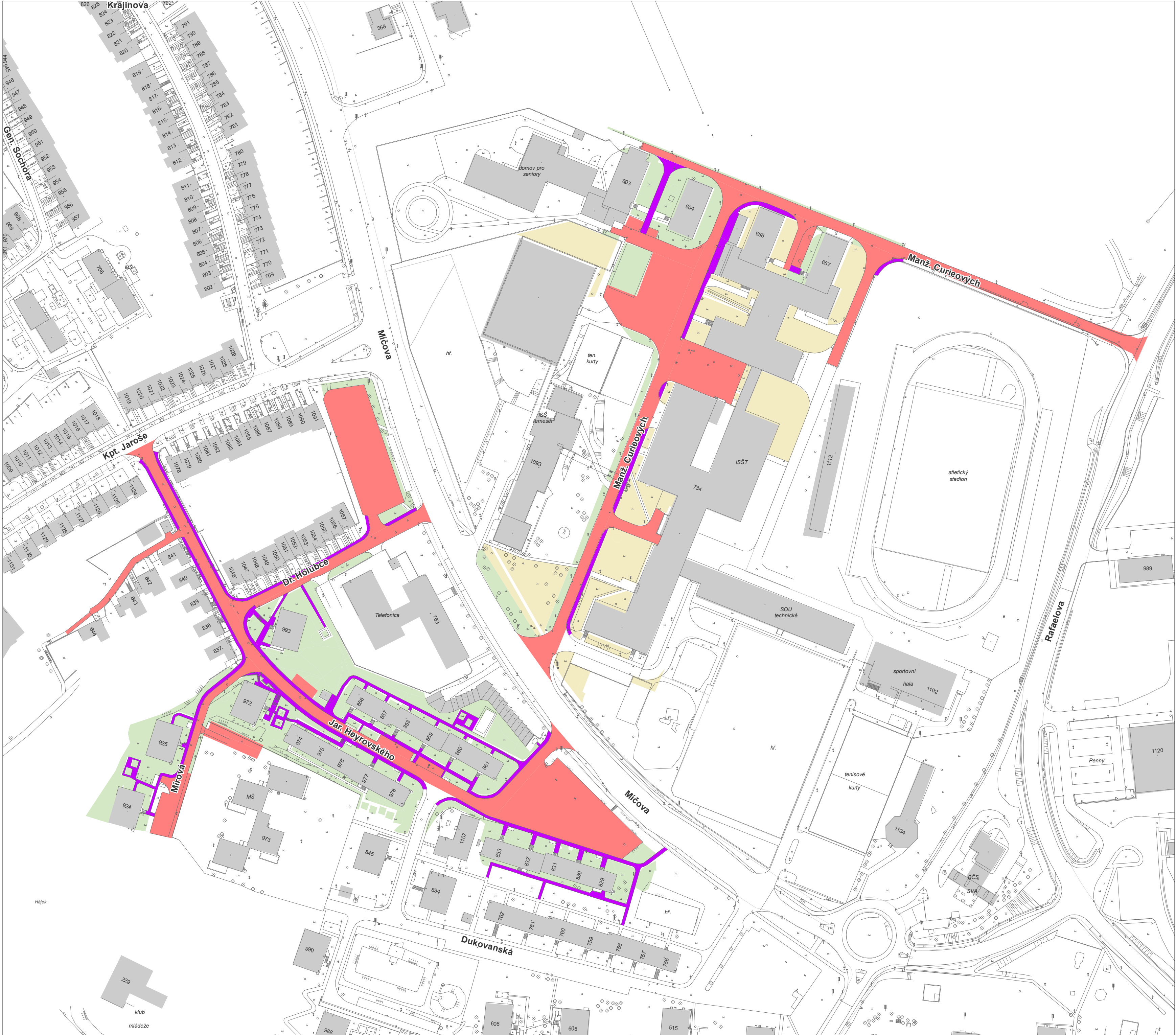
**Legenda**

- číslo bloku v plánu čištění
- S 3
- číslo bloku v plánu čištění
- S 3
- číslo bloku v plánu čištění
- S 3

**Příloha č. 3 - mapové podklady  
rozsah blokového čištění**







**BLOKOVÉ ČIŠTĚNÍ - obvod SEVER č. 4**

ULICE:  
Dr. Holubce  
Heyrovského  
Manž. Curieových  
Mírová

Vozovky..... 18.031 m2

Chodníky..... 4.060 m2

Plochy zeleně ..... 13.720 m2

**Legenda**

**VOZOVKY**

číslo bloku v plánu čištění

S 4

**CHODNÍKY - PLOCHY**

číslo bloku v plánu čištění

S 4

**pasport zeleně**

číslo bloku v plánu čištění

S 4

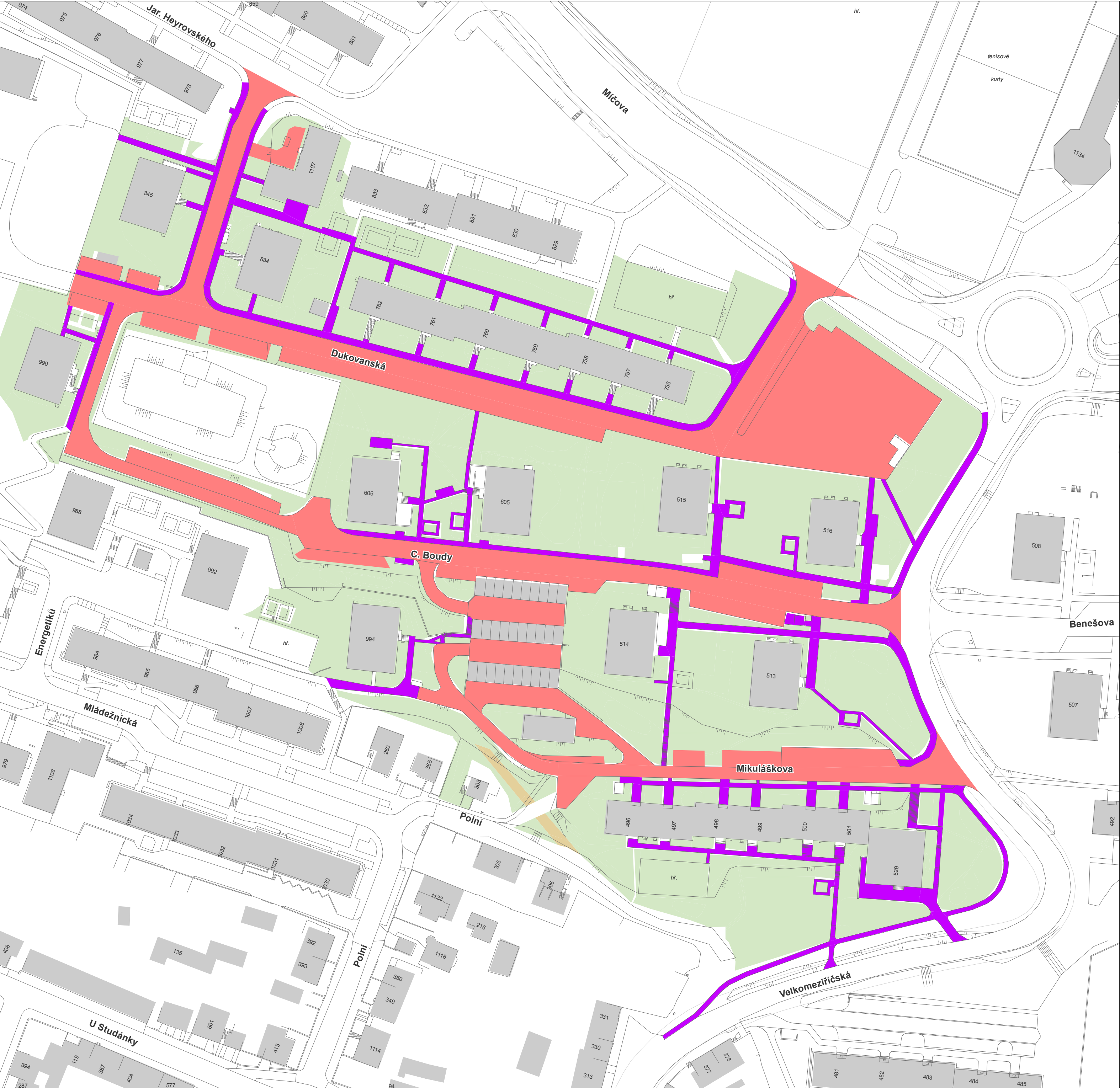
na cizím pozemku (nezapočítává se)

**Příloha č. 3 - mapové podklady  
rozsah blokového čištění**

0 20 40 80 metry

Město Třebíč - odd. komunálních služeb  
vyhotoveno : únor 2017





**BLOKOVÉ ČIŠTĚNÍ - obvod SEVER č.5**

ULICE:  
Cyrila Boudy  
Dukovanská  
Mikulášková

+ přilehlé chodníky:  
Velkomeziříčská

Vozovky.....	11.337 m2
Chodníky.....	4.482 m2
Plochy zeleně .....	28.504 m2

**Legenda**

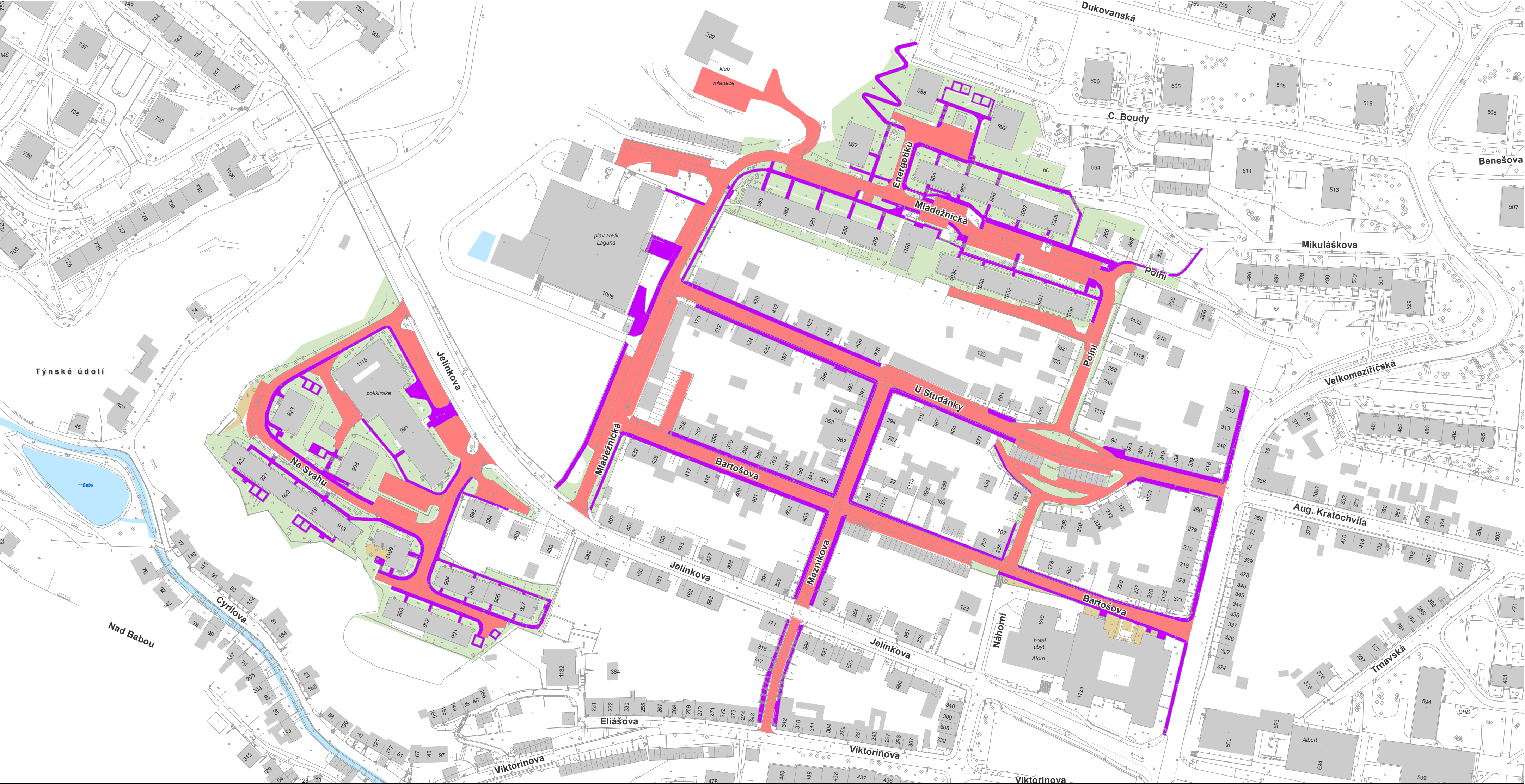
- VOZOVKY**  
číslo bloku v rámci čištění  
S 5
- CHODNÍKY - PLOCHY**  
číslo bloku v rámci čištění  
S 5
- pasport zeleně**  
číslo bloku v rámci čištění  
S 5  
na cizím pozemku (nezapočítává se)

**Příloha č. 3 - mapové podklady  
rozsah blokového čištění**



Město Třebíč - odd. komunálních služeb  
vyhotoveno: únor 2017





**BLOKOVÉ ČIŠTĚNÍ - obvod SEVER č. 6**

ULICE:  
Bartošova  
Energetiků  
Mezníkova  
Mládežnická  
Na Svahu  
Polní  
U Studánky

+ vybraný chodník:  
Velkomeziříčská

Vozovky: ..... 20.232 m<sup>2</sup>

Chodníky: ..... 9.102 m<sup>2</sup>

Plochy zeleně ..... 17.732 m<sup>2</sup>

**Legenda**

**VOZOVKY**

číslo bloku v plánu čištění

6

**CHODNÍKY - PLOCHY**

číslo bloku v plánu čištění

6

**pasport zeleně**

číslo bloku v plánu čištění

6

na cizím pozemku (nezapočítává se)

**Příloha č. 3 - mapové podklady  
rozsah blokového čištění**

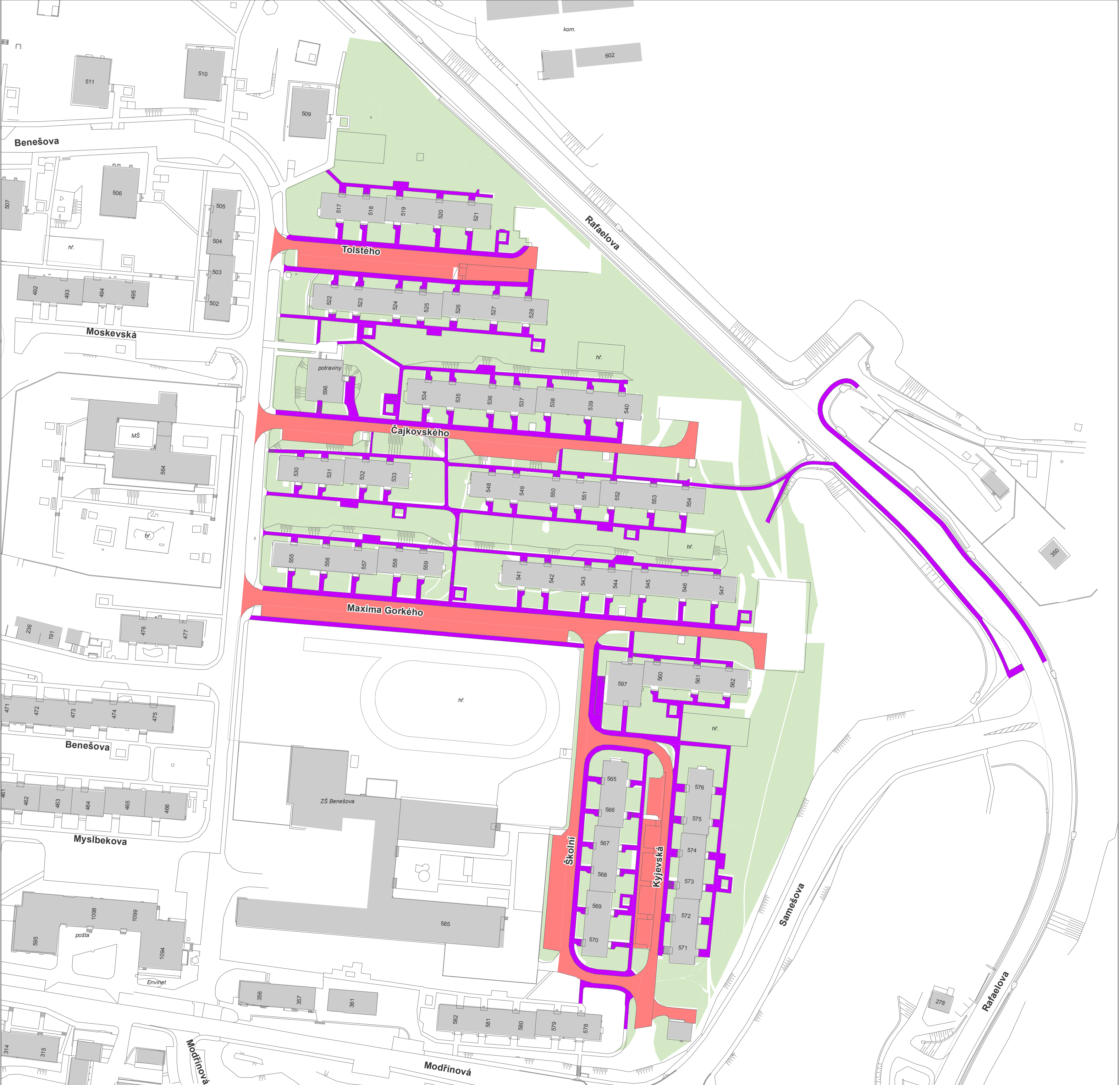
0 25 50 100 metry

Město Třebíč - odd. komunálních služeb  
vyhotoveno : únor 2017









**BLOKOVÉ ČIŠTĚNÍ - obvod SEVER č. 8**

ULICE:  
Čajkovského  
Kyjevská  
Maxima Gorkého  
Školní  
Tolstého

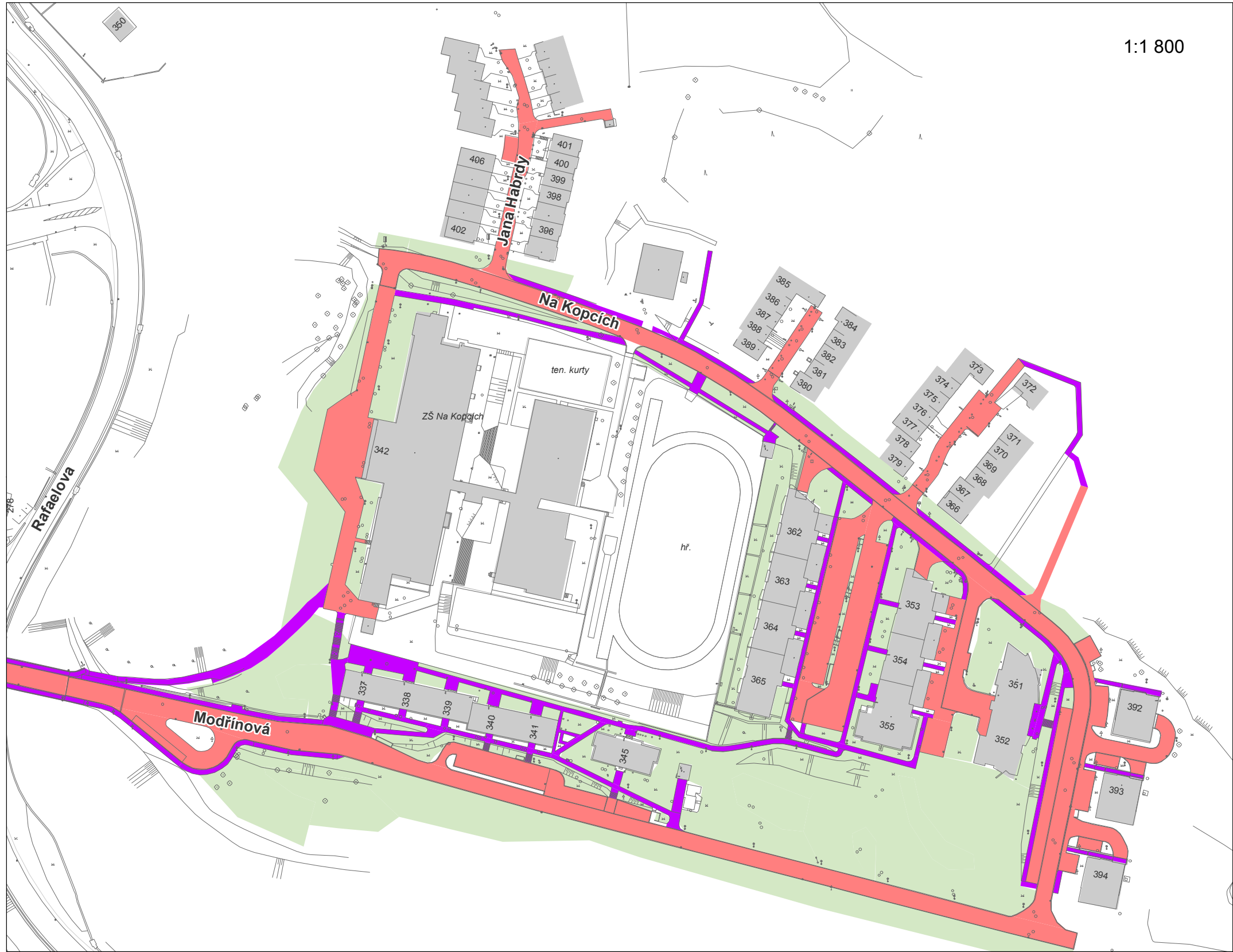
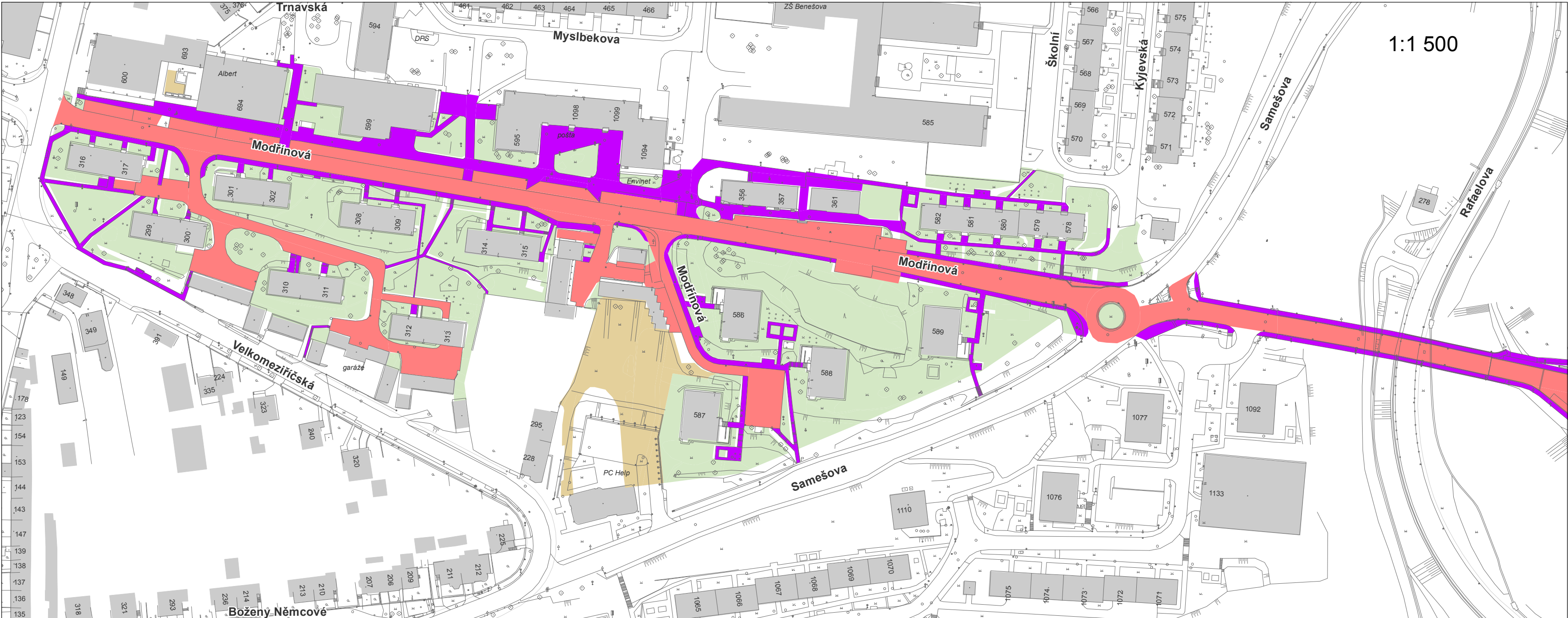
+ vybrané chodníky:  
Rafaelova

Vozovky.....	7.442 m2
Chodníky.....	7.356 m2
Plochy zeleně .....	33.563 m2

- Legenda**
- VOZOVKY**  
číslo bloku v rámci čištění  
S 8
- CHODNÍKY - PLOCHY**  
číslo bloku v rámci čištění  
S 8
- pasport zeleně**  
číslo bloku v rámci čištění  
S 8

**Příloha č. 3 - mapové podklady  
rozsah blokového čištění**





#### Legenda

- VOZOVKY**  
číslo bloku v plánu čištění  
S 9
- CHODNÍKY - PLOCHY**  
číslo bloku v plánu čištění  
S 9
- pasport zeleně**  
číslo bloku v plánu čištění  
S 9  
na cizím pozemku (nezapočítává se)

#### BLOKOVÉ ČIŠTĚNÍ - obvod SEVER č. 9

ULICE:  
Jana Habrdu  
Modřínová  
Na Kopcích  
Velkomeziříčská 481-485  
Velkomeziříčská 299-313

Vozovky..... 27.903 m2

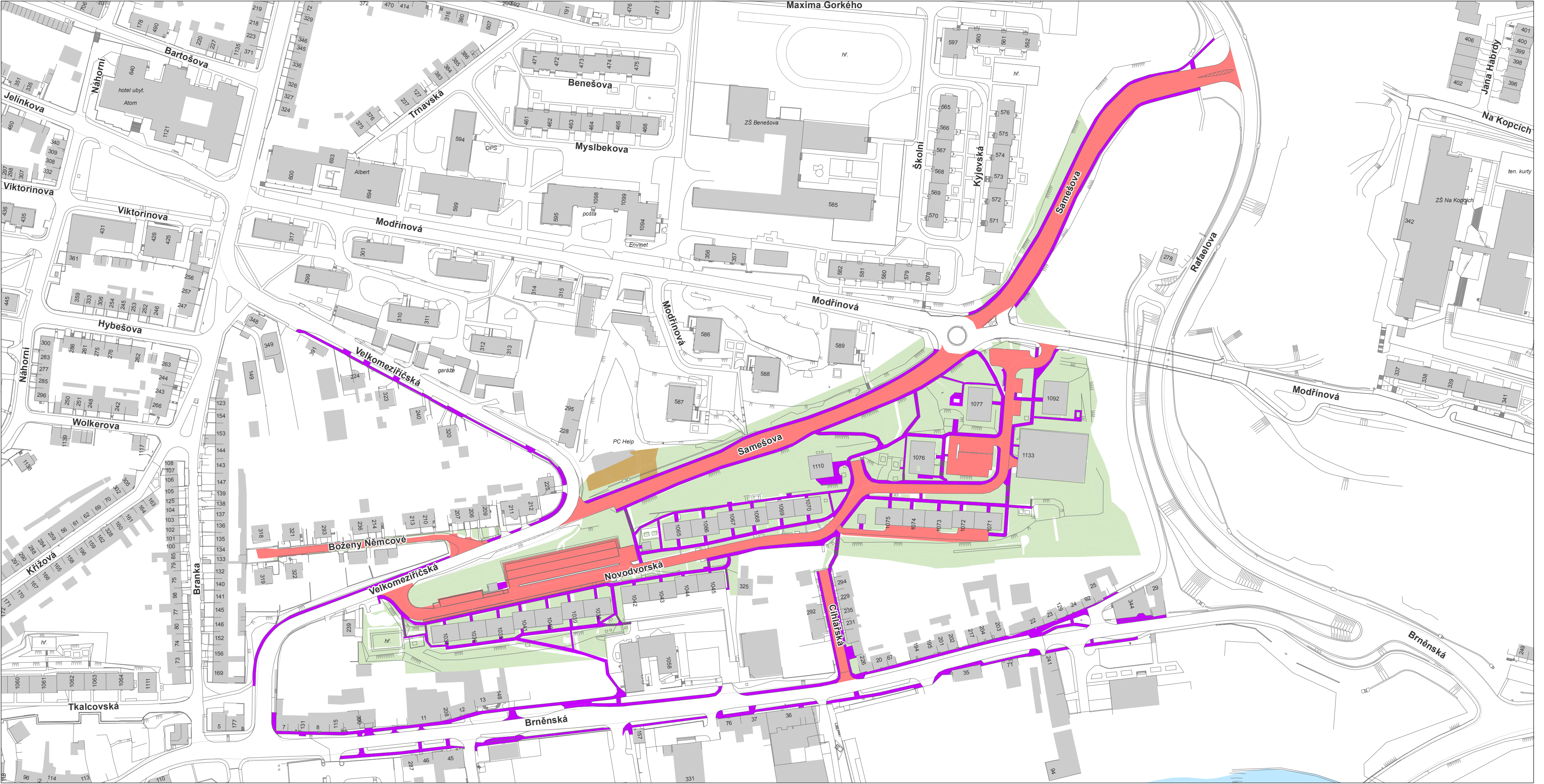
Chodníky..... 12.926 m2

Plochy zeleně ..... 49.118 m2

#### Příloha č. 3 - mapové podklady rozsah blokového čištění

Město Třebíč - odd. komunálních služeb  
vyhotoveno : únor 2017





ULICE:  
Boženy Němcové  
Cihlářská  
Novodvorská  
Samešova

+ vybrané chodníky:  
Velkomeziříčská, Brněnská

Vozovky..... 14.403 m2

Chodníky..... 10.320 m2


Plochy zeleně ..... 29.032 m2

**BLOKOVÉ ČIŠTĚNÍ - obvod SEVER č. 10**

**Legenda**

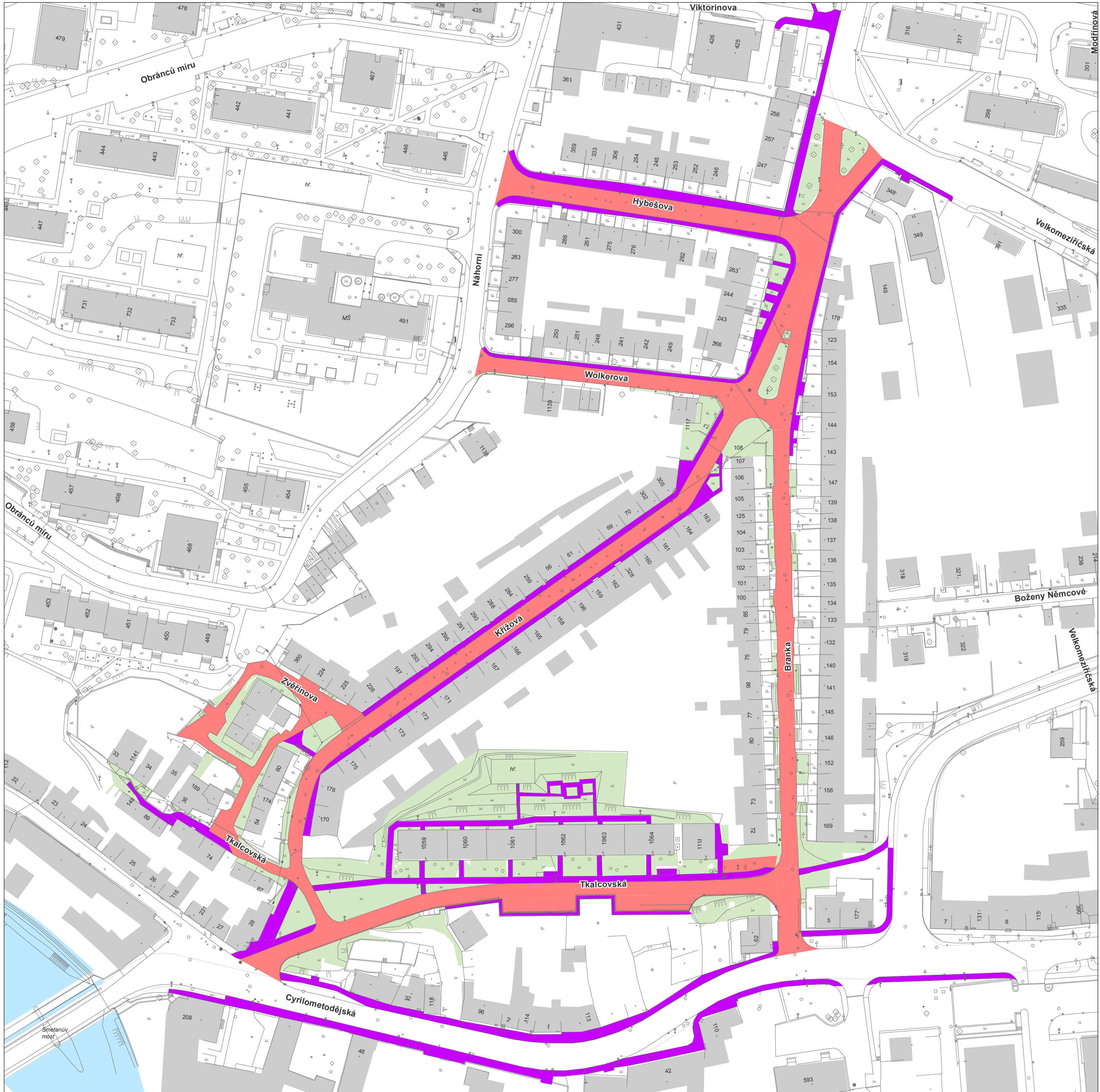
VOZOVKY	CHODNÍKY - PLOCHY	pasport zeleně
číslo bloku v rámci čištění	číslo bloku v rámci čištění	číslo bloku v rámci čištění
S 10	S 10	S 10
		na cizím pozemku (nezapočítává se)

**Příloha č. 3 - mapové podklady  
rozsah blokového čištění**



Město Třebíč - odd. komunálních služeb  
vyhotoveno : únor 2017





**BLOKOVÉ ČIŠTĚNÍ - obvod SEVER č. 11**

ULICE:  
Branka  
Hybešova  
Křížová  
Tkalcovská  
Wolkerova  
Zvěřinova

+ vybrané chodníky:  
Cyrilometodějská, Velkomeziříčská

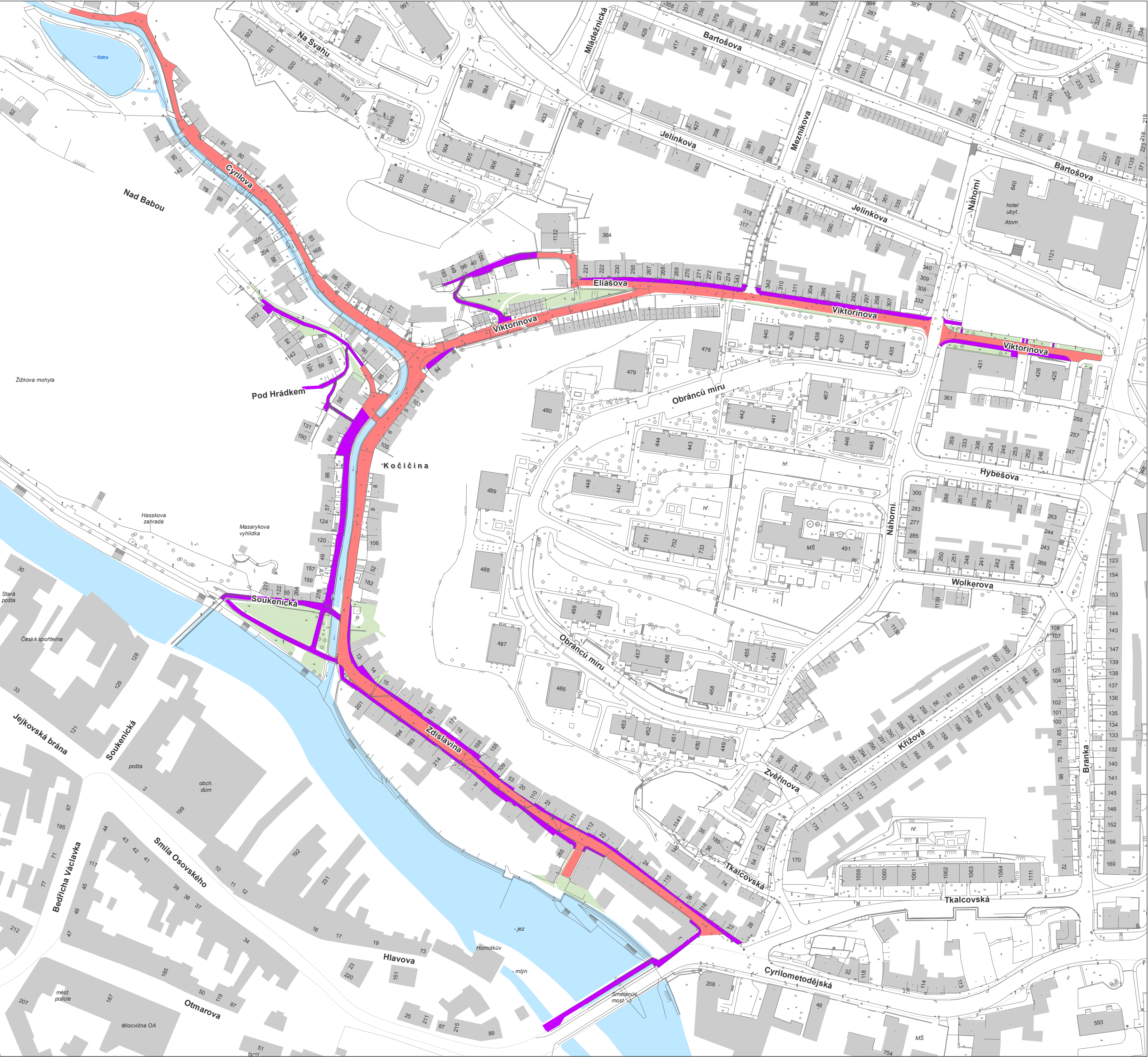
Vozovky.....	8.134 m2
Chodníky.....	5.052 m2
Plochy zeleně .....	6.779 m2

**Příloha č. 1 - mapové podklady  
rozsah blokového čištění**

- Legenda**
- VOZOVKY**  
číslo bloku v plánu čištění  
S 11
- CHODNÍKY - PLOCHY**  
číslo bloku v plánu čištění  
S 11
- pasport zeleně**  
číslo bloku v plánu čištění  
S 11







**BLOKOVÉ ČIŠTĚNÍ - obvod SEVER č. 12**

ULICE:  
Cyrilova  
Eliášova  
Nad Babou  
Soukenická (v Kočičině)  
Viktorinova  
Zdislavina

+ vybrané chodníky:  
Pod Hrádkem, Smetanův most

Vozovky..... 6.940 m2

Chodníky..... 3.715 m2

Plochy zeleně ..... 3.065 m2

**Legenda**

**VOZOVKY**

číslo bloku v plánu čištění

S 12

**CHODNÍKY - PLOCHY**

číslo bloku v plánu čištění

S 12

**pasport zeleně**

číslo bloku v plánu čištění

S 12

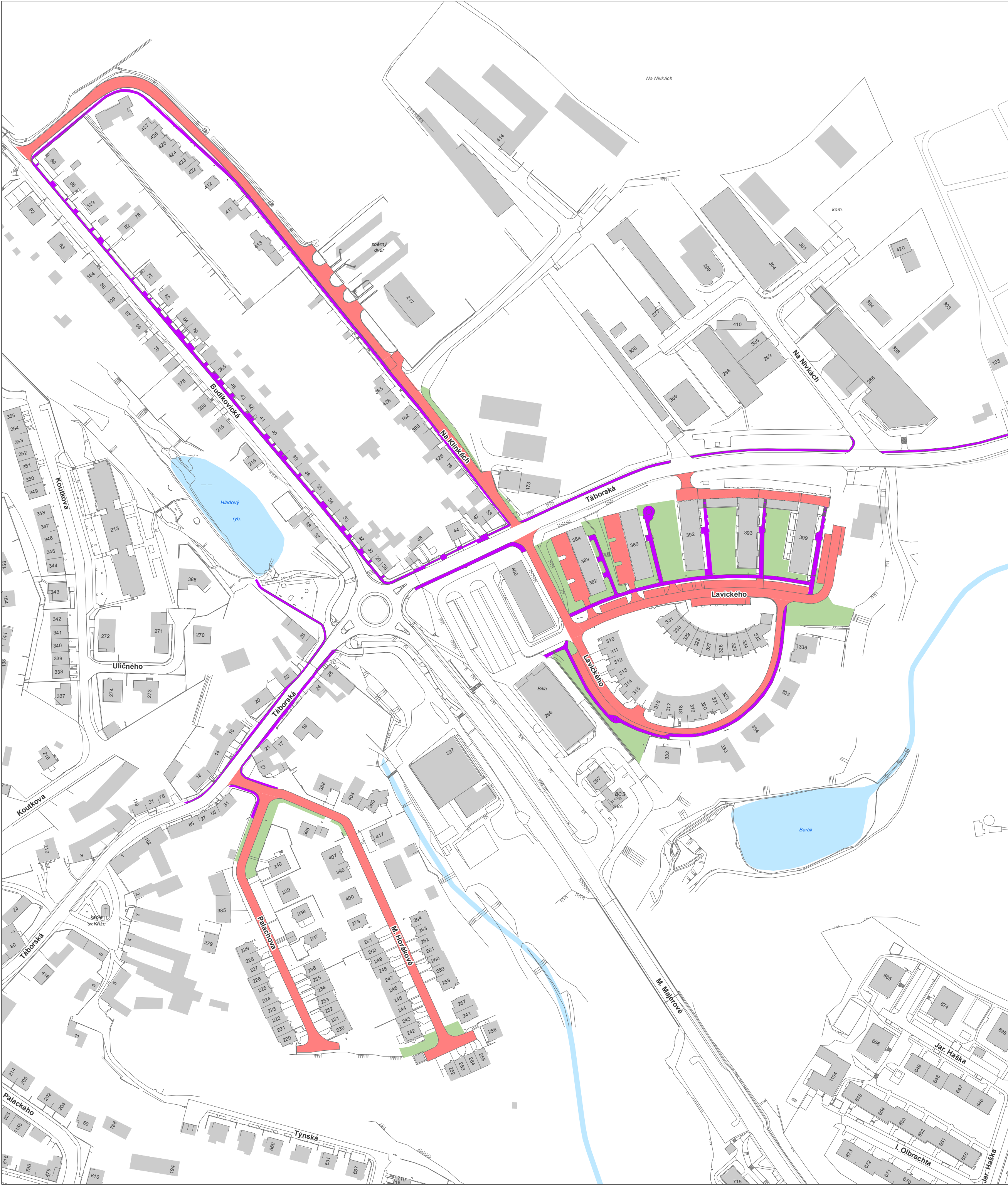
**Příloha č. 3 - mapové podklady  
rozsah blokového čištění**

0 25 50 100 metry

Město Třebíč - odd. komunálních služeb  
vyhotoveno: únor 2017

**S 12.**





ULICE:  
Jana Skácela  
Kaňáková  
Ladislava Nováka  
Lavického  
Milady Horákové  
Na Klínkách  
Palachova  
Palatova  
Růžickova  
Vítkova

+ vybrané chodníky:  
Budíkovická, Tábořská

**Legenda**

VOZOVKY  
číslo bloku v plánu čištění  
S 13

CHODNÍKY - PLOCHY  
číslo bloku v plánu čištění  
S 13

pasport zeleně  
číslo bloku v plánu čištění  
S 13

**BLOKOVÉ ČIŠTĚNÍ - obvod SEVER č. 13**

Vozovky..... 18.267 m<sup>2</sup>

Chodníky..... 5.868 m<sup>2</sup>

Plochy zeleně ..... 12.491 m<sup>2</sup>

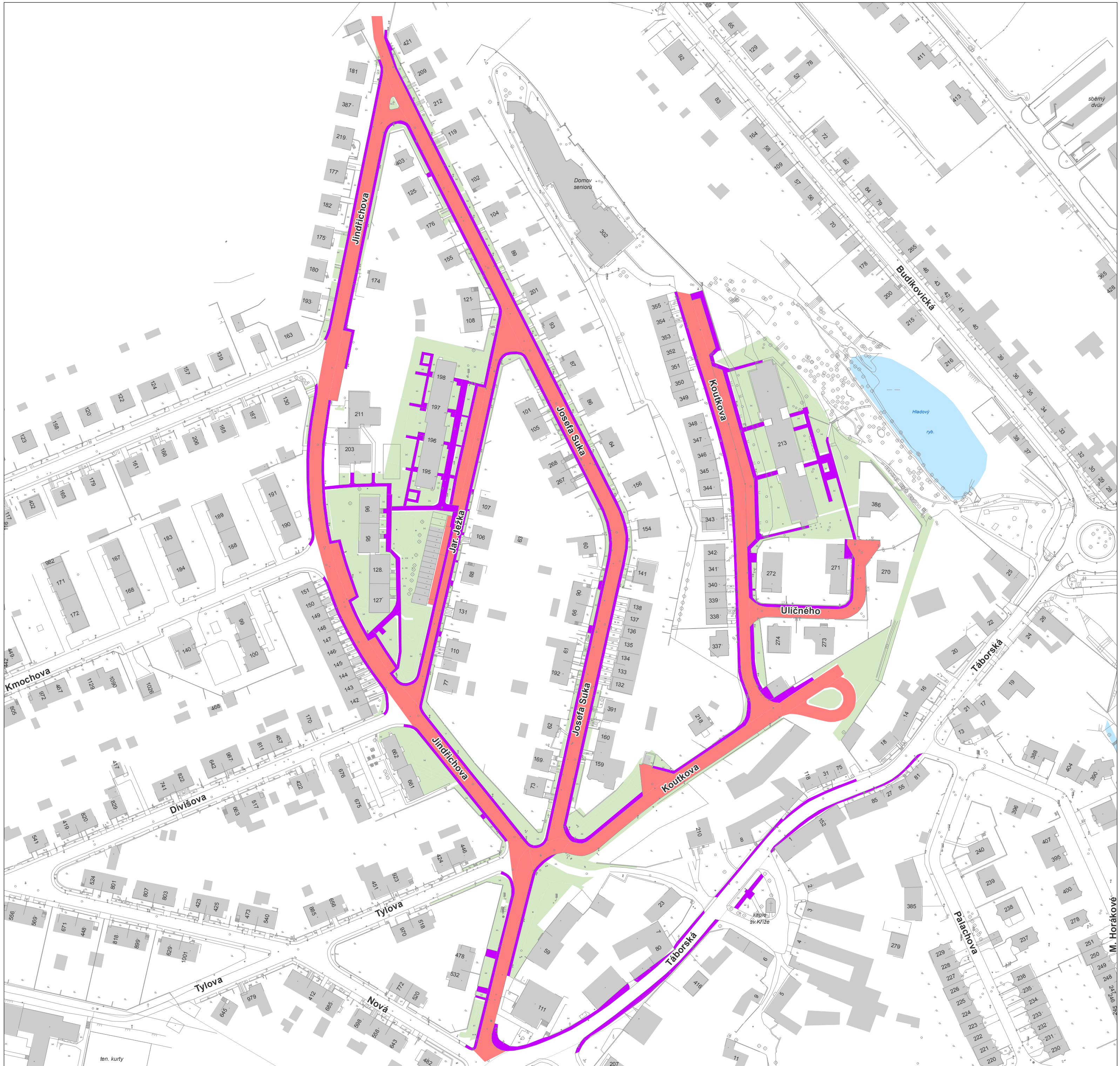
**Příloha č. 3 - mapové podklady  
rozsah blokového čištění**

0 25 50 100 metry

Město Třebíč - odbor komunálních služeb  
vyhotoveno : únor 2017

**S 13.**





**BLOKOVÉ ČIŠTĚNÍ - obvod SEVER č.14**

ULICE:  
Jaroslava Ježka  
Jindřichova  
Josefa Suka  
Koutkova  
Uličného

+ vybrané chodníky  
ul. Táborská

Vozovky.....	14.845 m2
Chodníky.....	7.896 m2
Plochy zeleně .....	18.418 m2

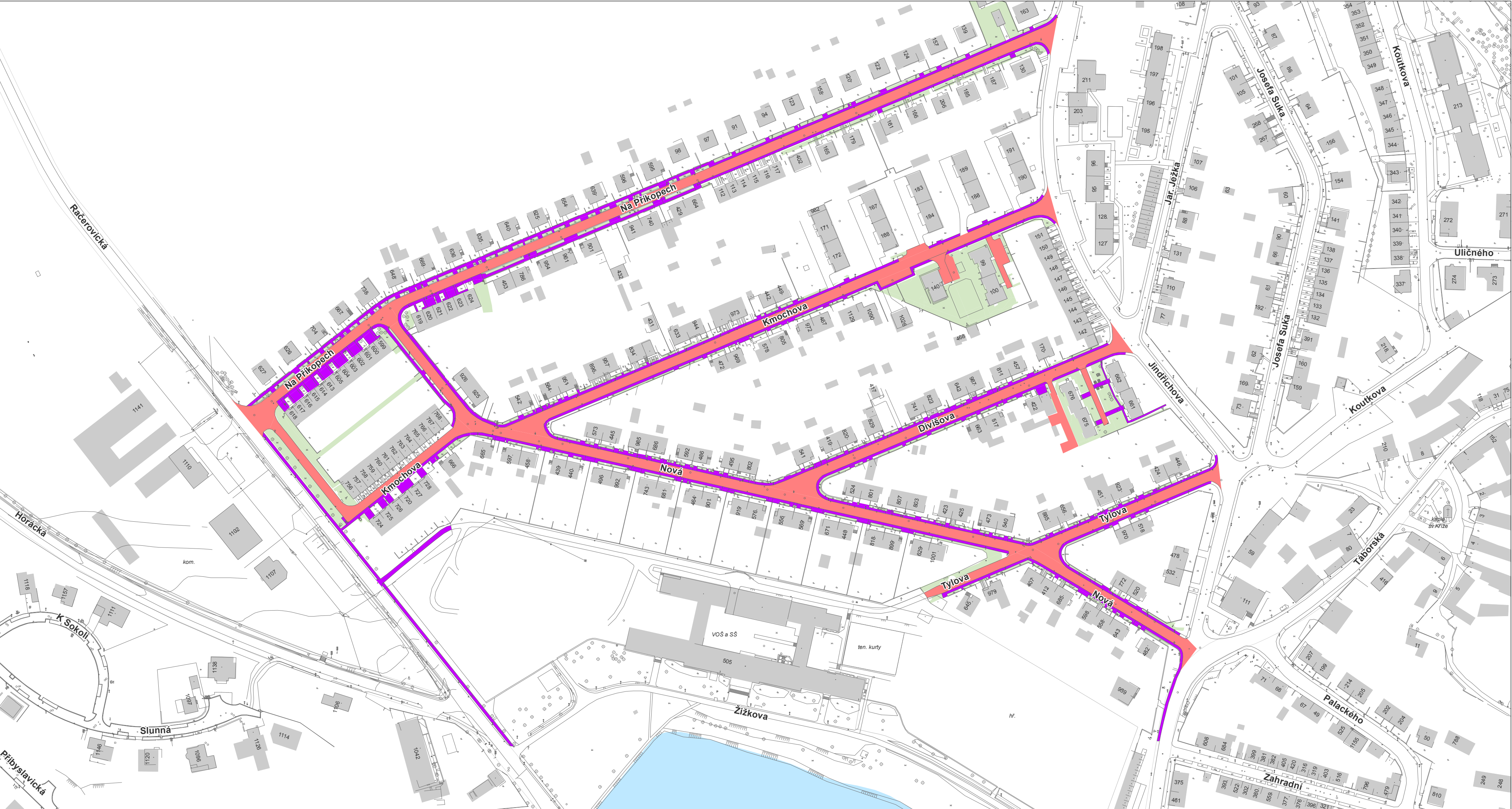
**Legenda**

- VOZOVKY  
číslo bloku v rámci čištění  
 S 14  
CHODNÍKY - PLOCHY  
 S 14  
pasport zeleně  
 S 14

**Příloha č. 3 - mapové podklady  
rozsah blokového čištění**

0 25 50 100 metry  
Město Třebíč - odbor komunálních služeb  
vyhotoveno : únor 2017





**Legenda**

**VOZOVKY**

číslo bloku v plánu čištění

**S 15**

**CHODNÍKY - PLOCHY**

číslo bloku v plánu čištění

**S 15**

**pasport zeleně**

číslo bloku v plánu čištění

**S 15**

Vozovky.....14.895 m2

Chodníky..... 8.788 m2

Plochy zeleně ..... 9.234 m2

**BLOKOVÉ ČIŠTĚNÍ - obvod SEVER č.15**

**ULICE:**

Divišova  
Kmochova  
Na Příkopech  
Nová  
Tylova

+ vybrané chodníky: Račerovická, U Kuchyňky

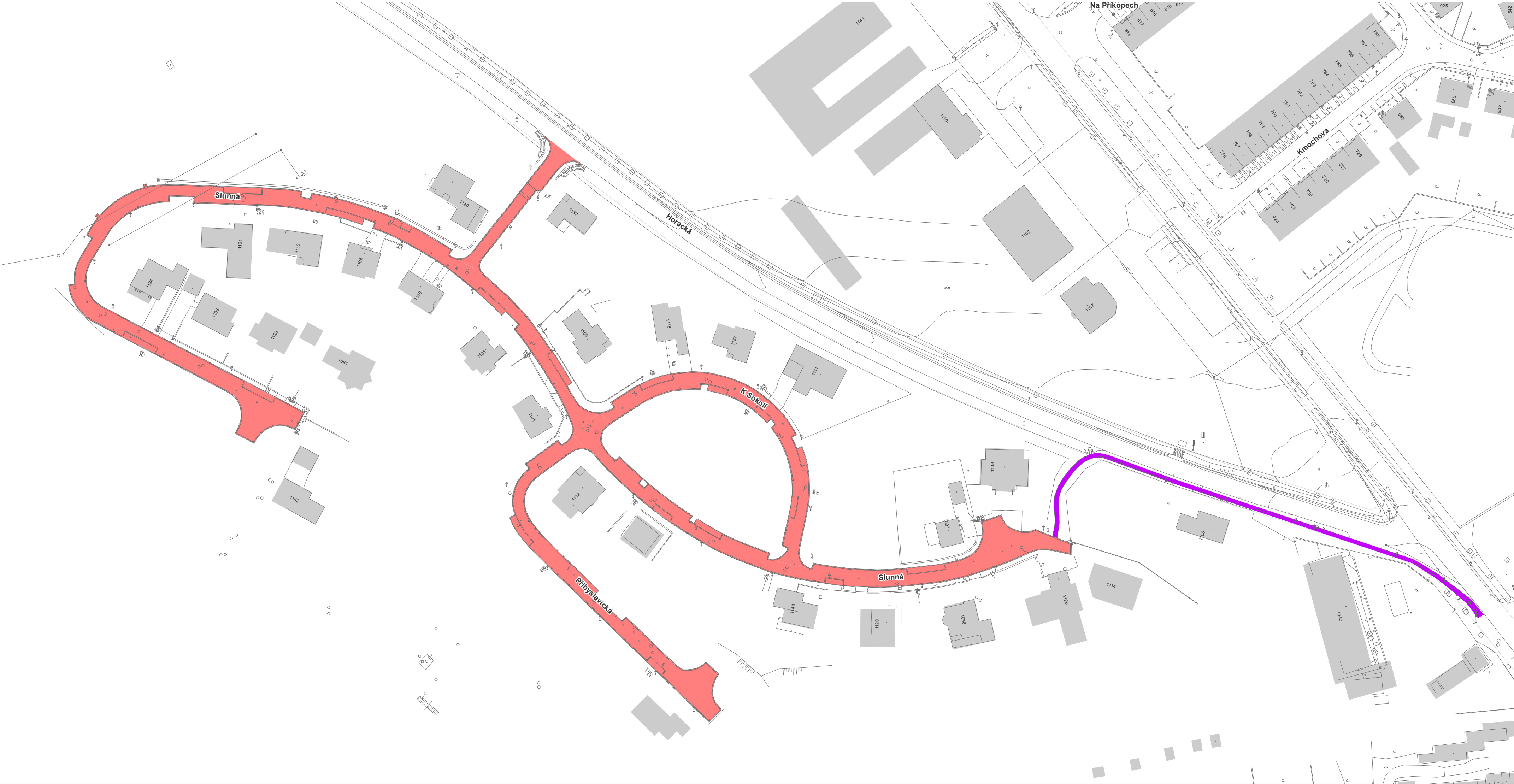
**Příloha č. 3 - mapové podklady  
rozsah blokového čištění**

0 25 50 100 metry

Město Třebíč - odd. komunálních služeb  
vyhotoveno : únor 2017

**S 15.**





**Legenda**

VOZOVKY  
číslo bloku v plánu čištění  
S 16  
CHODNÍKY - PLOCHY  
číslo bloku v plánu čištění  
S 16

ULICE:  
Horácká (chodník)  
K Sokolí  
Přibyslavická  
Slunná

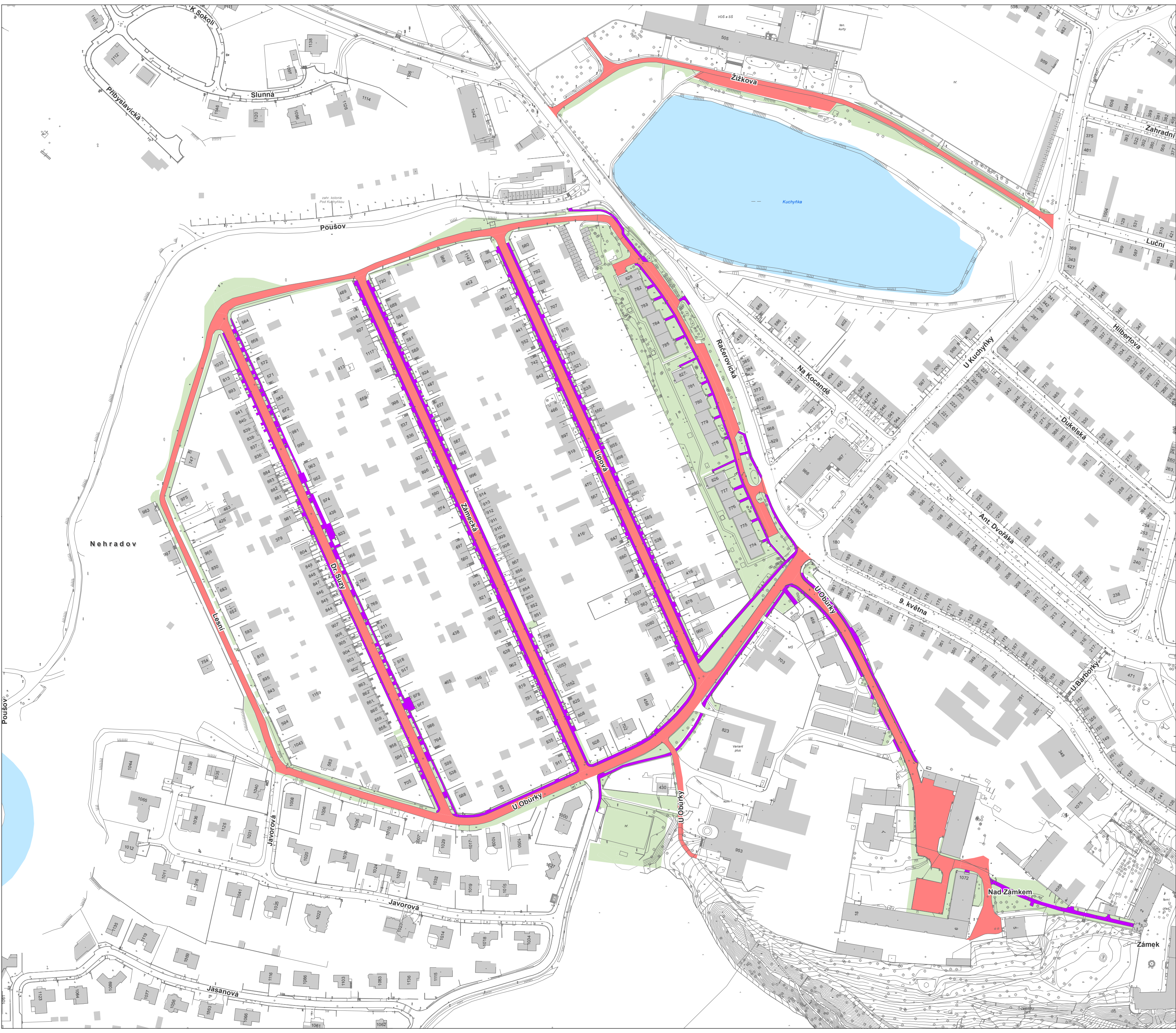
**BLOKOVÉ ČIŠTĚNÍ - obvod SEVER č. 16**

Vozovky..... 5.700 m2  
Chodníky..... 327 m2

**Příloha č. 3 - mapové podklady  
rozsah blokového čištění**







**BLOKOVÉ ČIŠTĚNÍ - obvod SEVER č. 17**

ULICE:  
Dr. Suzy  
Lesní  
Lípová  
Nad Zámkem  
Račerovecká (paneláky)  
U Obůrky  
Zámecká  
Žižkova

Vozovky..... 24.711 m2  
Chodníky..... 9.345 m2  
Plochy zeleně ..... 29.351 m2

- Legenda**
- VOZOVKY  
číslo bloku v plánu čištění  
S 17
- CHODNÍKY - PLOCHY  
číslo bloku v plánu čištění  
S 17
- pasport zeleně  
číslo bloku v plánu čištění  
S 17

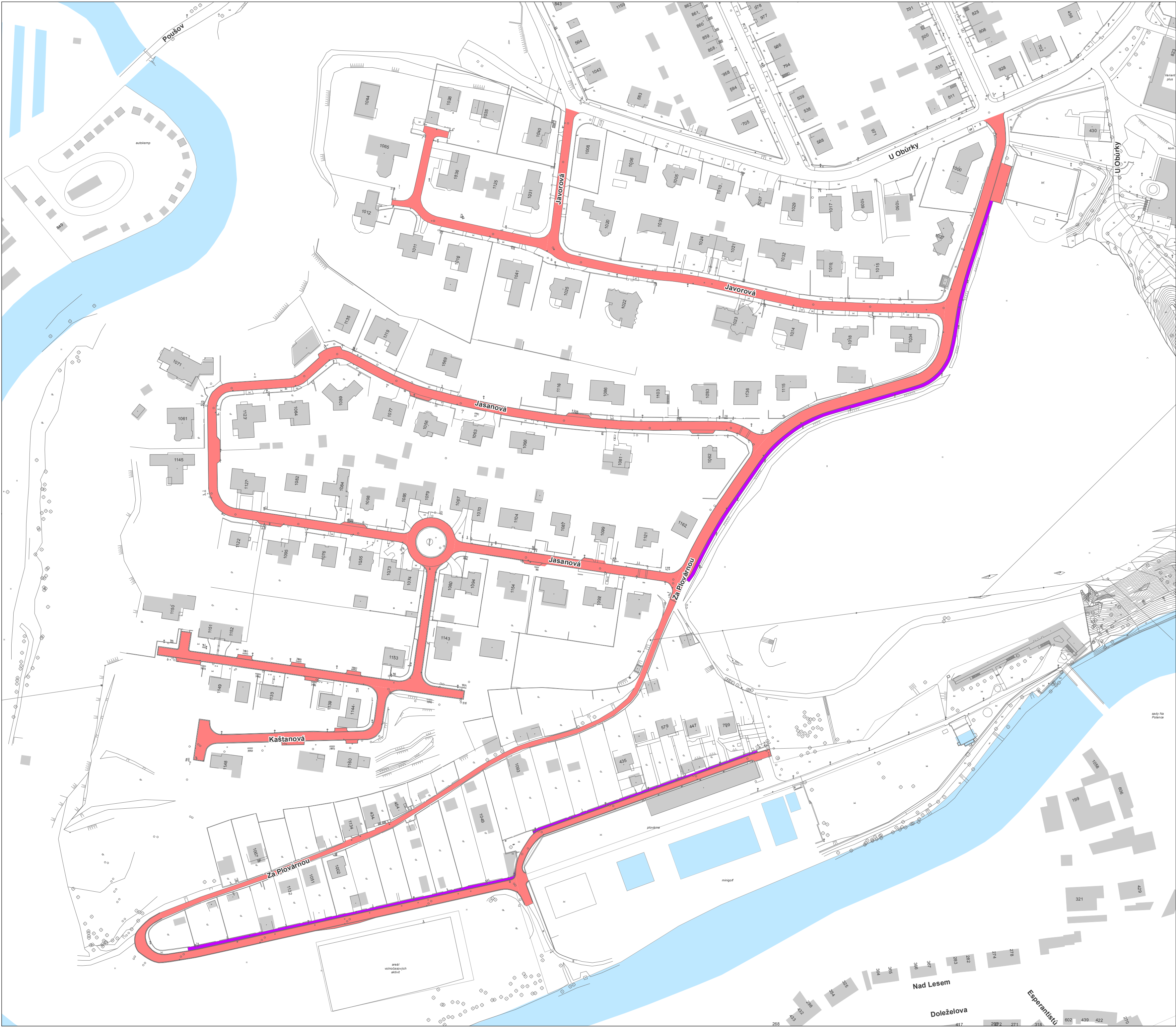
**Příloha č. 3 - mapové podklady  
rozsah blokového čištění**

0 25 50 100 metry

Město Třebíč - odd. komunálních služeb  
vyhotoveno : únor 2017

**S 17.**





**BLOKOVÉ ČIŠTĚNÍ - obvod SEVER č. 18**

ULICE:  
Jasanová  
Javorová  
Kaštanová  
Za Plovárnou

Vozovky..... 13.740 m2

Chodníky..... 1.092 m2

**Legenda**

VOZOVKY

číslo bloku v plánu čištění

S 18

CHODNÍKY - PLOCHY

číslo bloku v plánu čištění

S 18

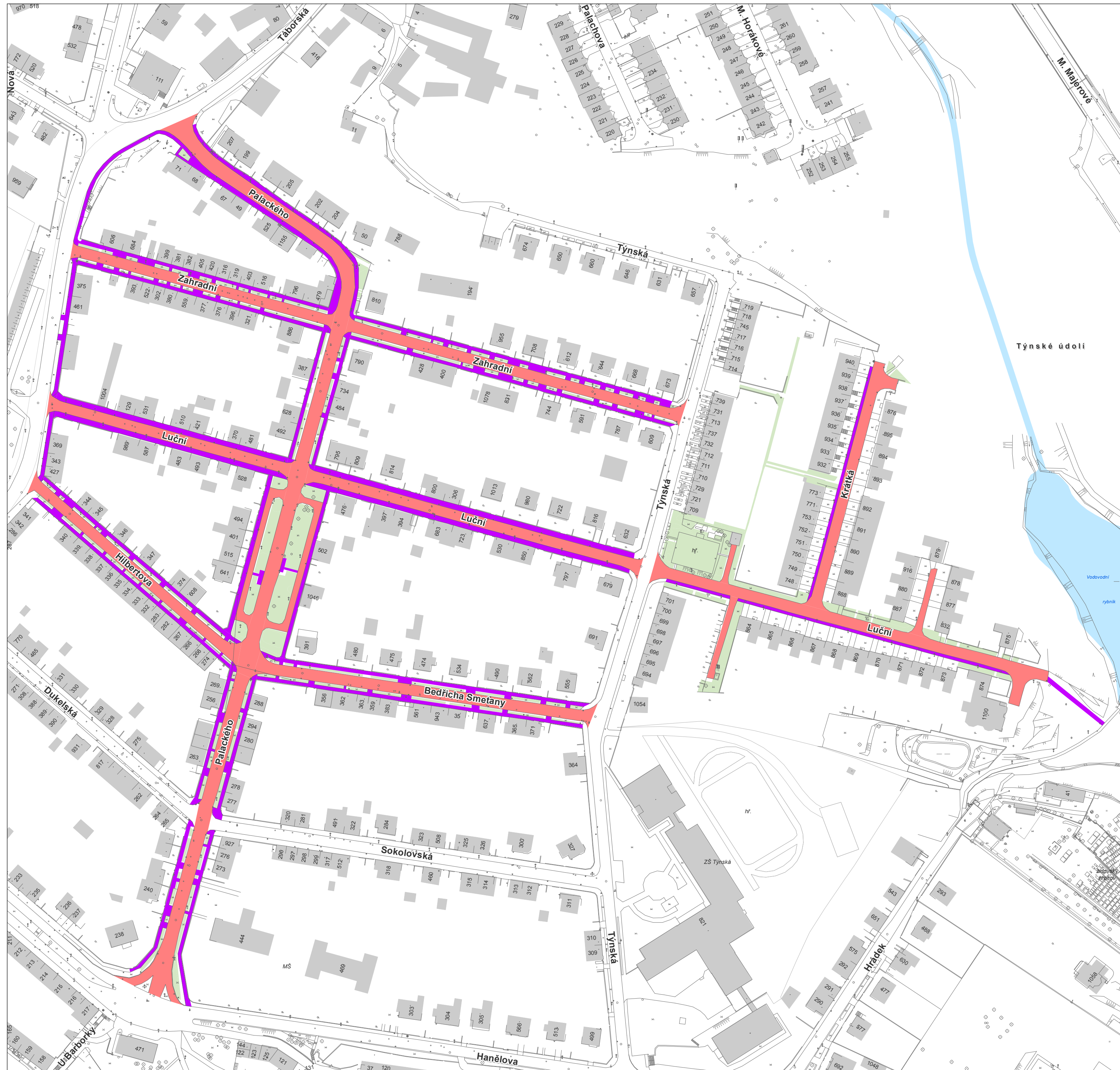
**Příloha č. 3 - mapové podklady  
rozsah blokového čištění**

0 25 50 100 metry

Město Třebíč - odd. komunálních služeb  
vyhotoveno : únor 2017

S 18.





**BLOKOVÉ ČIŠTĚNÍ - obvod SEVER č.19**

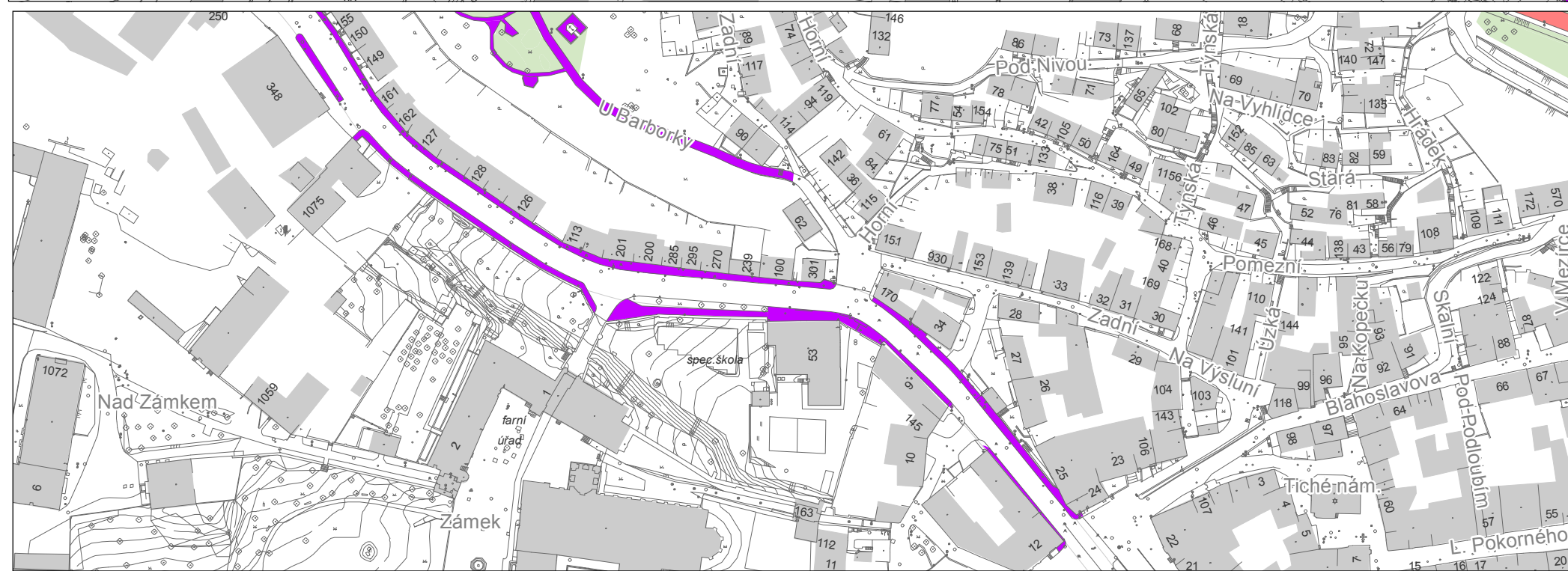
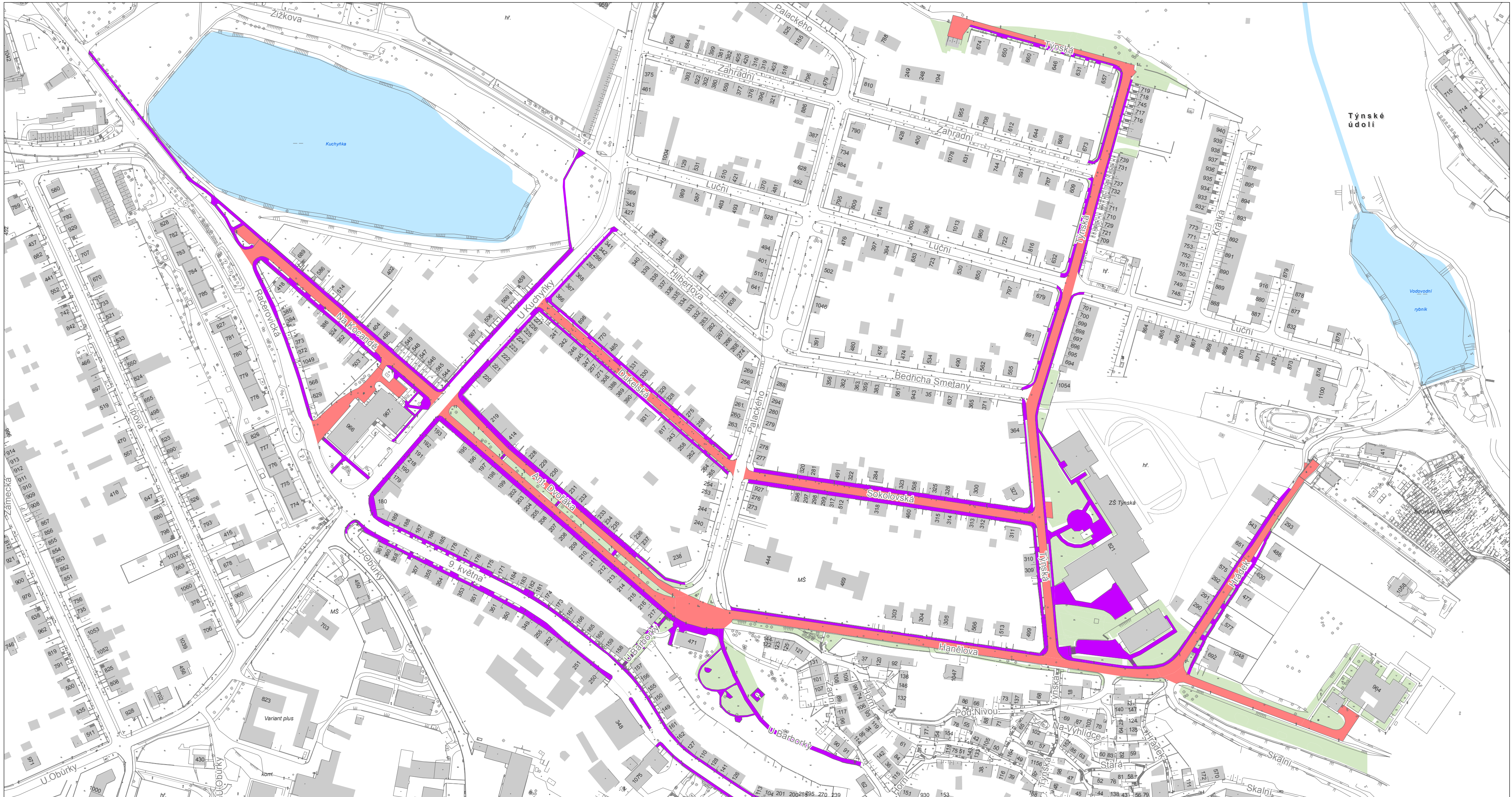
ULICE:  
Bedřicha Smetany  
Hilbertova  
Krátká  
Luční  
Palackého  
Zahradní

+ vybrané chodníky:  
U Kuchyňky

Legenda	
VOZOVKY	
číslo bloku v plánu čištění	
S 19	Vozovky..... 14.563 m2
CHODNÍKY - PLOCHY	
číslo bloku v plánu čištění	
S 19	Chodníky..... 8.728 m2
pasport zeleně	
číslo bloku v plánu čištění	
S 19	Plochy zeleně ..... 7.119 m2

**Příloha č. 3 - mapové podklady  
rozsah blokového čištění**





ULICE:  
Ant. Dvořáka  
Dukelská  
Hančelova  
Hrádek  
Na Kocandě  
Sokolovská  
Týnská  
U Barborky

+ vybrané chodníky :  
Račerovická  
9. května  
U Kuchyňky

### Legenda

**VOZOVKY**  
číslo bloku v plánu čištění  
**S 20**

**CHODNÍKY - PLOCHY**  
číslo bloku v plánu čištění  
**S 20**

**pasport zeleně**  
číslo bloku v plánu čištění  
**S 20**

### BLOKOVÉ ČIŠTĚNÍ - obvod SEVER č.20

Vozovky..... 15.990 m2  
Chodníky..... 16.465 m2  
Plochy zeleně ..... 17.175 m2

### Příloha č. 3 - mapové podklady rozsah blokového čištění

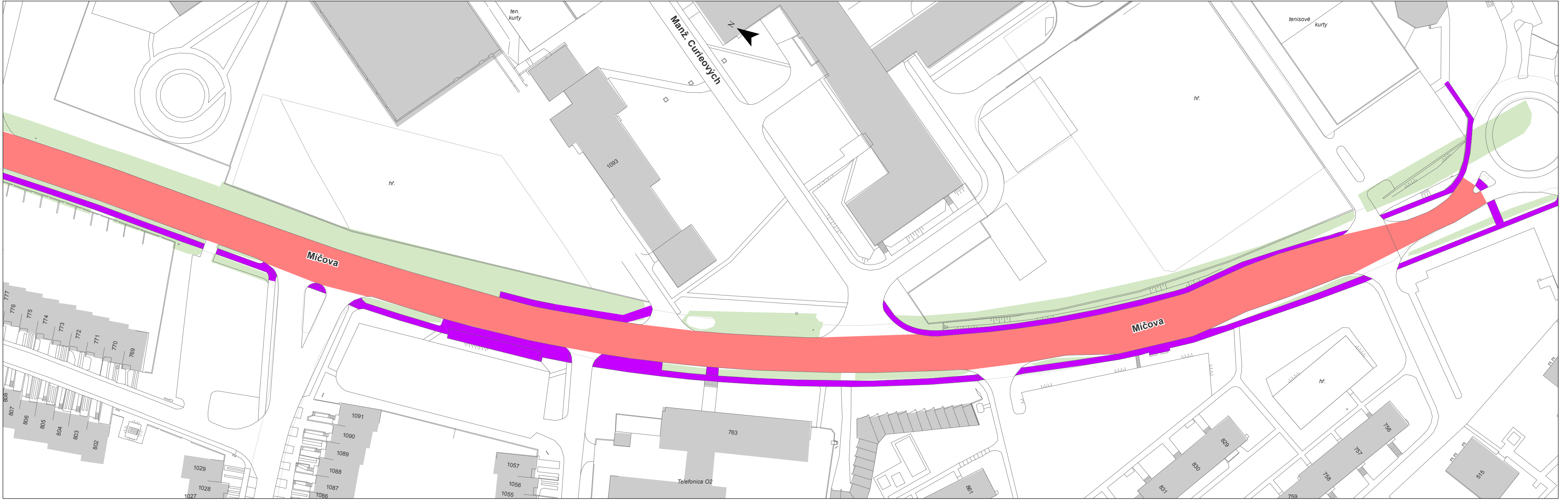
0 25 50 100 metry  
Město Třebíč - odd. komunálních služeb  
vyhotoveno : únor 2017

**S 20.**









**BLOKOVÉ ČIŠTĚNÍ - obvod SEVER č. 22**

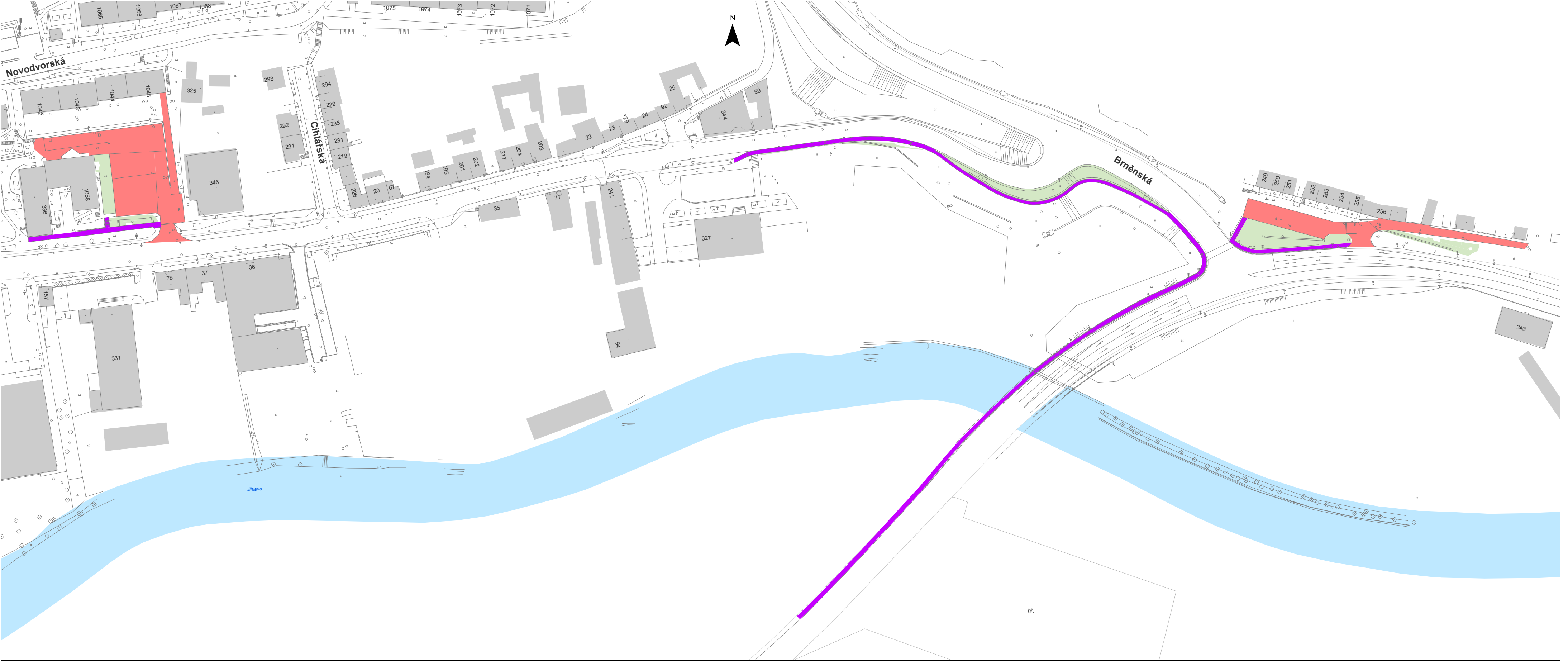
ULICE:  
Míčova  
Taborská (u Nového hřbitova)

Vozovky..... 15.877 m2  
Chodníky..... 3.822 m2  
Plochy zeleně ..... 14.427 m2

Legenda		
VOZOVKY	CHODNÍKY - PLOCHY	pasport zeleně
číslo bloku v rámci čištění	číslo bloku v rámci čištění	číslo bloku v rámci čištění
S 22	S 22	S 22

**Příloha č. 3 - mapové podklady  
rozsah blokového čištění**





**BLOKOVÉ ČIŠTĚNÍ - obvod SEVER č. 23**

ULICE:  
parkoviště naproti Kauflandu  
parkoviště Brněnská / Sportovní

+ vybrané přilehlé chodníky

Vozovky..... 2.703 m2

Chodníky..... 1.229 m2

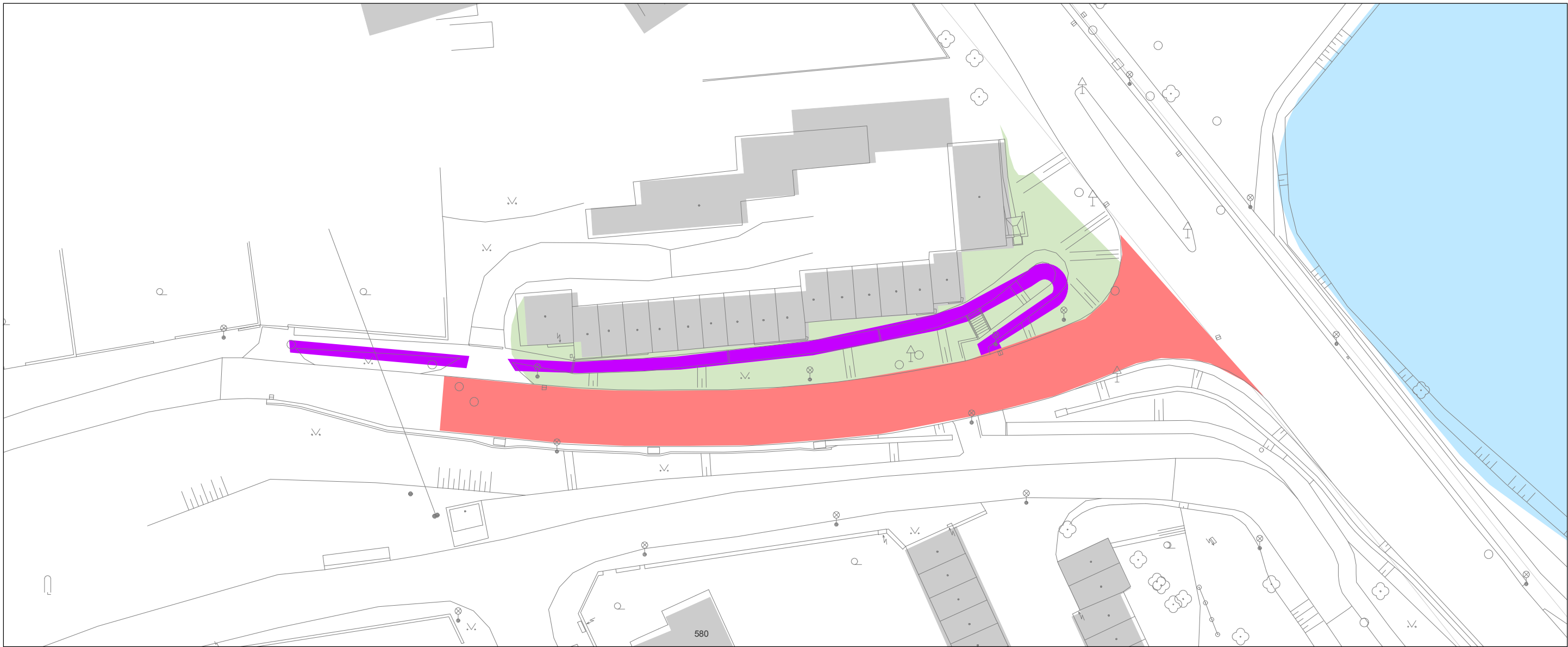
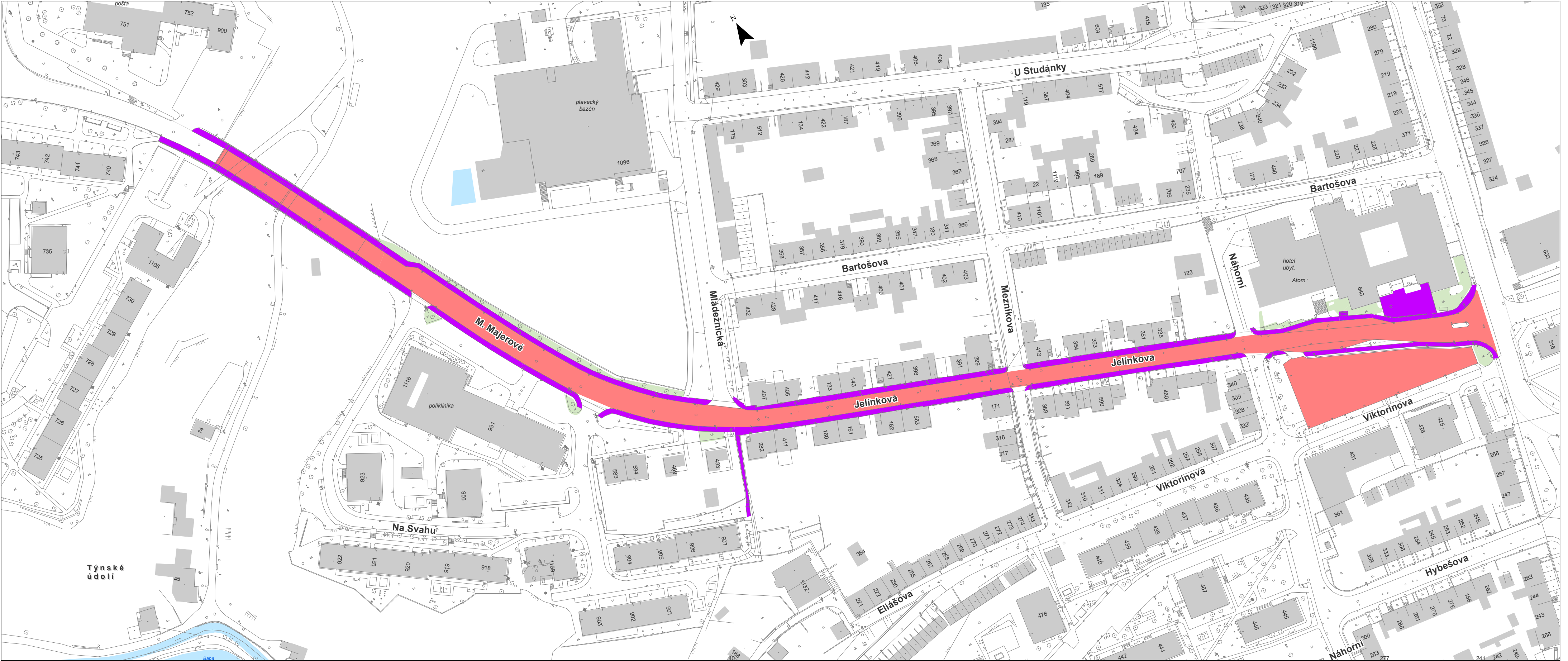
Plochy zeleně ..... 1.480 m2

Legenda		
VOZOVKY	CHODNÍKY - PLOCHY	pasport zeleně
číslo bloku v rámci čištění	číslo bloku v rámci čištění	číslo bloku v rámci čištění
<div></div> S 23	<div></div> S 23	<div></div> S 23

**Příloha č. 3 - mapové podklady  
rozsah blokového čištění**

Město Třebíč - odd. komunálních služeb  
vyhotoveno : únor 2017





**BLOKOVÉ ČIŠTĚNÍ - obvod SEVER č. 24**

ULICE:  
Jelinkova (vč. parkoviště u Atomu)  
Poušov (horní část ke garážím)

Vozovky..... 8.063 m2

Chodníky..... 3.488 m2

Plochy zeleně ..... 1.885 m2

Legenda		
VOZOVKY	CHODNÍKY - PLOCHY	pasport zeleně
číslo bloku v rámci čištění	číslo bloku v rámci čištění	číslo bloku v rámci čištění
<div></div> S 24	<div></div> S 24	<div></div> S 24

**Příloha č. 3 - mapové podklady  
rozsah blokového čištění**

Město Třebíč - odbor komunálních služeb  
vyhotoveno : únor 2017



BLOKOVÉ ČIŠTĚNÍ - obvod SEVER č. 25

ULICE:  
ulice M.Majerové vč. parkoviště u mostu,  
parkoviště u pošty  
Kpt. Jaroše - hlavní průběh

Vozovky..... 16.732 m2  
Chodníky..... 10.040 m2  
Plochy zeleně .....11.690 m2

Legenda

VOZOVKY	CHODNÍKY - PLOCHY	pasport zeleně
číslo bloku v rámci čištění	číslo bloku v rámci čištění	číslo bloku v rámci čištění
S 25	S 25	S 25

Příloha č. 3 - mapové podklady  
rozsah blokového čištění

Město Třebíč - odd. komunálních služeb  
vyhotoveno : únor 2017

