

Vypracoval: Ing. Josef Klíma	Projektant: Ing. Karel Tomek	  T. Bati 1041, 674 01 Třebíč IČ: 25522043; DIČ: CZ25522043	
Místo stavby: Třebíč, ul. Tomáše Bati a východní okolí DDM; k.ú. Třebíč (769738)	Investor: Město Třebíč Karlovo nám. 104/55 674 01, Třebíč; IČ: 00290629	Dokumentace:	DUR
Název stavby:  <b>PŘIPOJENÍ DDM TŘEBÍČ NA MAN</b>		Číslo PD:	JK-TR-38
		Datum:	8 / 2021
Objekt: MAN (Metropolitan Area Network)		Formát:	A4
Název výkresu: <b>SEZNAM STAVBOU DOTČENÝCH  PARCEL, JEJICH VLASTNÍKŮ A SOUHLAS SE  STAVEBNÍM ZÁMĚREM</b>		Měřítko:	-
		Č. výkresu:	E.1
		Paré:	

# SEZNAM STAVBOU DOTČENÝCH PARCEL A JEJICH VLASTNÍKŮ

k.ú. Třebíč (okres Třebíč);769738

Číslo parcely	k.ú.	číslo LV	Metry trasy a počet prvků MAN	Vlastnické právo	Adresa			
1481/1	T ř e b í č  ( o k r e s  T ř e b í č  ) ; 7 6 9 7 3 8	10001	10 m zemní trasy PVSEK; šachta š-mostek	Město Třebíč	Karlovo nám. 104/55 Vnitřní Město 674 01 Třebíč			
627/3			10 m zemní trasy PVSEK					
2624			205 m zemní trasy PVSEK; šachta š-teplárna a š-amfiteátr					
st. 2568			Vnitřní trasa připojení MAN					
523/17			12 m zemní trasy PVSEK					
523/18			35 m zemní trasy PVSEK					
2186/3			1 m zemní trasy PVSEK					
1534/4			2 m zemní trasy PVSEK					
546/15			4 m zemní trasy PVSEK					
546/4			15 m zemní trasy PVSEK					
546/5			30 m zemní trasy PVSEK					
622/5			1 m zemní trasy PVSEK					
st. 462/15			Vtřní trasa připojení MAN					
1529/3			15108			10 m zemní trasy PVSEK	ČR Lesy České republiky, s.p.	Přemyslova 1106/19 Nový Hradec Králové 50008 Hradec Králové
1530/8						10 m zemní trasy PVSEK		
627/1	10002	15 m zemní trasy PVSEK	ČR, Státní pozemkový úřad	Husinecká 1024/11a Žižkov, 13000 Praha 3				
1534/3	1391	10 m zemní trasy PVSEK	Kraj Vysočina	Žižkova 1882/57 586 01 Jihlava				
			KSÚSV, p.o.	Kosovská 1122/16 586 01 Jihlava				
627/2	9142	35 m zemní trasy PVSEK	TTS energo s.r.o.	Průmyslová 163 Jejkov 674 01 Třebíč				
2402		35 m zemní trasy PVSEK						
st. 2569		50 m zemní trasy PVSEK						
523/15		3 m zemní trasy PVSEK						
1530/14		10 m zemní trasy PVSEK						
2673		40 m zemní trasy PVSEK						
2186/2		45 m zemní trasy PVSEK						
st. 462/3		15 m zemní trasy PVSEK						
2186/1	9507	5 m zemní trasy PVSEK	Cvak Miroslav Ing.	Spojenců 910/17 674 01 Třebíč				
st.462/12		25 m zemní trasy PVSEK						
st.462/13		1 m zemní trasy PVSEK						
546/2		7 m zemní trasy PVSEK						
523/10		15228	1 m zemní trasy PVSEK	Kreuz Zdeněk	Zámecká 853/20 67401 Třebíč			

## Informace o pozemku

Parcelní číslo:	<a href="#">1481/1</a>	
Obec:	<a href="#">Třebíč [590266]</a>	
Katastrální území:	<a href="#">Třebíč [769738]</a>	
Číslo LV:	<a href="#">10001</a>	
Výměra [m <sup>2</sup> ]:	1323	
Typ parcely:	Parcela katastru nemovitostí	
Mapový list:		
Určení výměry:	Graficky nebo v digitalizované mapě	
Způsob využití:	ostatní komunikace	
Druh pozemku:	ostatní plocha	

## Vlastníci, jiní oprávnění

Vlastnické právo	Podíl
Město Třebíč, Karlovo nám. 104/55, Vnitřní Město, 67401 Třebíč	

## Způsob ochrany nemovitosti

Nejsou evidovány žádné způsoby ochrany.

## Seznam BPEJ

Parcela nemá evidované BPEJ.

## Omezení vlastnického práva

Nejsou evidována žádná omezení.

## Jiné zápisy

Nejsou evidovány žádné jiné zápisy.

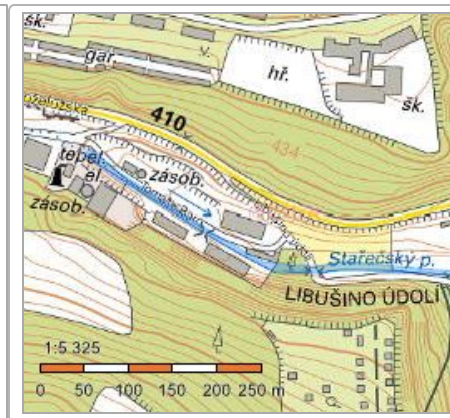
Řízení, v rámci kterých byl k nemovitosti zapsán cenový údaj

Nemovitost je v územním obvodu, kde státní správu katastru nemovitostí ČR vykonává [Katastrální úřad pro Vysočinu, Katastrální pracoviště Třebíč](#)

Zobrazené údaje mají informativní charakter. Platnost k 10.08.2020 11:00:00.

## Informace o pozemku

Parcelní číslo:	<a href="#">1529/3</a>
Obec:	<a href="#">Třebíč [590266]</a>
Katastrální území:	<a href="#">Třebíč [769738]</a>
Číslo LV:	<a href="#">15108</a>
Výměra [m <sup>2</sup> ]:	3601
Typ parcely:	Parcela katastru nemovitostí
Mapový list:	
Určení výměry:	Graficky nebo v digitalizované mapě
Způsob využití:	koryto vodního toku přirozené nebo upravené
Druh pozemku:	vodní plocha



## Vlastníci, jiní oprávnění

Vlastnické právo	Podíl
Česká republika,	
Právo hospodařit s majetkem státu	Podíl
Lesy České republiky, s.p., Přemyslova 1106/19, Nový Hradec Králové, 50008 Hradec Králové	

## Způsob ochrany nemovitosti

Nejsou evidovány žádné způsoby ochrany.

## Seznam BPEJ

Parcela nemá evidované BPEJ.

## Omezení vlastnického práva

Typ
Věcné břemeno (podle listiny)

## Jiné zápisy

Nejsou evidovány žádné jiné zápisy.

Řízení, v rámci kterých byl k nemovitosti zapsán cenový údaj

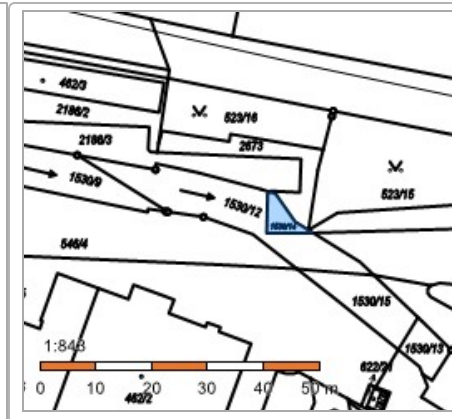
Nemovitost je v územním obvodu, kde státní správu katastru nemovitostí ČR vykonává [Katastrální úřad pro Vysočinu, Katastrální pracoviště Třebíč](#)

Zobrazené údaje mají informativní charakter. Platnost k 10.08.2020 11:00:00.



## Informace o pozemku

Parcelní číslo:	<a href="#">1530/14</a>
Obec:	<a href="#">Třebíč [590266]</a>
Katastrální území:	<a href="#">Třebíč [769738]</a>
Číslo LV:	<a href="#">9142</a>
Výměra [m <sup>2</sup> ]:	30
Typ parcely:	Parcela katastru nemovitostí
Mapový list:	
Určení výměry:	Graficky nebo v digitalizované mapě
Způsob využití:	koryto vodního toku přirozené nebo upravené
Druh pozemku:	vodní plocha



## Vlastníci, jiní oprávnění

Vlastnické právo	Podíl
TTS energo s.r.o., Průmyslová 163, Jejkov, 67401 Třebíč	

## Způsob ochrany nemovitosti

Nejsou evidovány žádné způsoby ochrany.

## Seznam BPEJ

Parcela nemá evidované BPEJ.

## Omezení vlastnického práva

Nejsou evidována žádná omezení.

## Jiné zápisy

Nejsou evidovány žádné jiné zápisy.

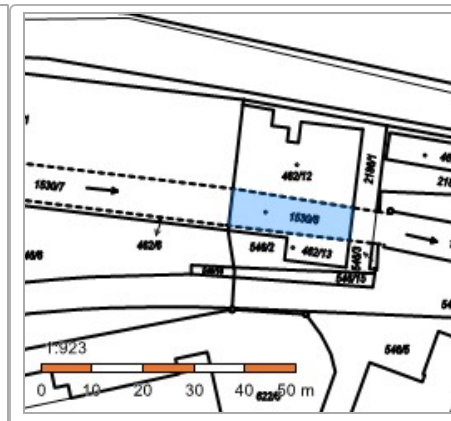
Řízení, v rámci kterých byl k nemovitosti zapsán cenový údaj

Nemovitost je v územním obvodu, kde státní správu katastru nemovitostí ČR vykonává [Katastrální úřad pro Vysočinu, Katastrální pracoviště Třebíč](#)

Zobrazené údaje mají informativní charakter. Platnost k 10.08.2020 11:00:00.

## Informace o pozemku

Parcelní číslo:	<a href="#">1530/8</a>
Obec:	<a href="#">Třebíč [590266]</a>
Katastrální území:	<a href="#">Třebíč [769738]</a>
Číslo LV:	<a href="#">15108</a>
Výměra [m <sup>2</sup> ]:	162
Typ parcely:	Parcela katastru nemovitostí
Mapový list:	
Určení výměry:	Graficky nebo v digitalizované mapě
Způsob využití:	vodní plocha, na které je budova
Druh pozemku:	vodní plocha
Stavba na pozemku:	<a href="#">č. p. 1076</a>



## Vlastníci, jiní oprávnění

Vlastnické právo	Podíl
Česká republika,	
Právo hospodařit s majetkem státu	Podíl
Lesy České republiky, s.p., Přemyslova 1106/19, Nový Hradec Králové, 50008 Hradec Králové	

## Způsob ochrany nemovitosti

Nejsou evidovány žádné způsoby ochrany.

## Seznam BPEJ

Parcela nemá evidované BPEJ.

## Omezení vlastnického práva

Typ
Věcné břemeno (podle listiny)

## Jiné zápisy

Nejsou evidovány žádné jiné zápisy.

Řízení, v rámci kterých byl k nemovitosti zapsán cenový údaj

Nemovitost je v územním obvodu, kde státní správu katastru nemovitostí ČR vykonává [Katastrální úřad pro Vysočinu, Katastrální pracoviště Třebíč](#)

Zobrazené údaje mají informativní charakter. Platnost k 10.08.2020 13:00:00.

## Informace o pozemku

Parcelní číslo:	<a href="#">1534/3</a> ↗
Obec:	<a href="#">Třebíč</a> <a href="#">[590266]</a> ↗
Katastrální území:	<a href="#">Třebíč</a> <a href="#">[769738]</a>
Číslo LV:	<a href="#">1391</a>
Výměra [m <sup>2</sup> ]:	12736
Typ parcely:	Parcela katastru nemovitostí
Mapový list:	
Určení výměry:	Graficky nebo v digitalizované mapě
Způsob využití:	silnice
Druh pozemku:	ostatní plocha



## Vlastníci, jiní oprávnění

<b>Vlastnické právo</b>	<b>Podíl</b>
Kraj Vysočina, Žižkova 1882/57, 58601 Jihlava	
<b>Hospodaření se svěřeným majetkem kraje</b>	<b>Podíl</b>
Krajská správa a údržba silnic Vysočiny, příspěvková organizace, Kosovská 1122/16, 58601 Jihlava	

## Způsob ochrany nemovitosti

Nejsou evidovány žádné způsoby ochrany.

## Seznam BPEJ

Parcela nemá evidované BPEJ.

## Omezení vlastnického práva

<b>Typ</b>
Věcné břemeno (podle listiny)

## Jiné zápisy



Nejsou evidovány žádné jiné zápisy.

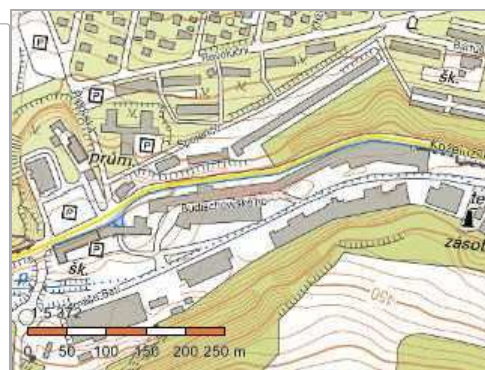
### ↗ Řízení, v rámci kterých byl k nemovitosti zapsán cenový údaj

Nemovitost je v územním obvodu, kde státní správu katastru nemovitostí ČR vykonává [Katastrální úřad pro Vysočinu](#), [Katastrální pracoviště Třebíč](#) ↗

Zobrazené údaje mají informativní charakter. Platnost dat k 30.12.2020 06:00.

## Informace o pozemku

Parcelní číslo:	<a href="#">1534/4</a> 
Obec:	<a href="#">Třebíč</a> <a href="#">[590266]</a> 
Katastrální území:	<a href="#">Třebíč</a> <a href="#">[769738]</a>
Číslo LV:	<a href="#">10001</a>
Výměra [m <sup>2</sup> ]:	1270
Typ parcely:	Parcela katastru nemovitostí
Mapový list:	
Určení výměry:	Graficky nebo v digitalizované mapě
Způsob využití:	silnice
Druh pozemku:	ostatní plocha



## Vlastníci, jiní oprávnění

### Vlastnické právo

Podíl

Město Třebíč, Karlovo nám. 104/55, Vnitřní Město, 67401 Třebíč

## Způsob ochrany nemovitosti

Nejsou evidovány žádné způsoby ochrany.

## Seznam BPEJ

Parcela nemá evidované BPEJ.

## Omezení vlastnického práva


### Typ

Věcné břemeno (podle listiny)

## Jiné zápisy

Nejsou evidovány žádné jiné zápisy.

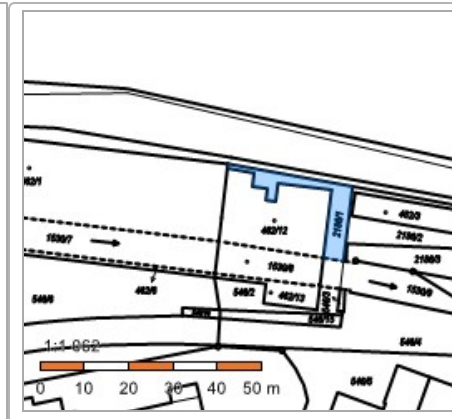
 Řízení, v rámci kterých byl k nemovitosti zapsán cenový údaj

Nemovitost je v územní obvodu, kde státní správu katastru nemovitostí ČR vykonává [Katastrální úřad pro Vysočinu](#), [Katastrální pracoviště Třebíč](#) 

Zobrazené údaje mají informativní charakter. Platnost dat k 30.12.2020 06:00.

## Informace o pozemku

Parcelní číslo:	<a href="#">2186/1</a>
Obec:	<a href="#">Třebíč [590266]</a>
Katastrální území:	<a href="#">Třebíč [769738]</a>
Číslo LV:	<a href="#">9507</a>
Výměra [m <sup>2</sup> ]:	135
Typ parcely:	Parcela katastru nemovitostí
Mapový list:	
Určení výměry:	Graficky nebo v digitalizované mapě
Způsob využití:	jiná plocha
Druh pozemku:	ostatní plocha



## Vlastníci, jiní oprávnění

Vlastnické právo	Podíl
Cvak Miroslav Ing., Spojenců 910/17, Borovina, 67401 Třebíč	

## Způsob ochrany nemovitosti

Nejsou evidovány žádné způsoby ochrany.

## Seznam BPEJ

Parcela nemá evidované BPEJ.

## Omezení vlastnického práva

Nejsou evidována žádná omezení.

## Jiné zápisy

Nejsou evidovány žádné jiné zápisy.

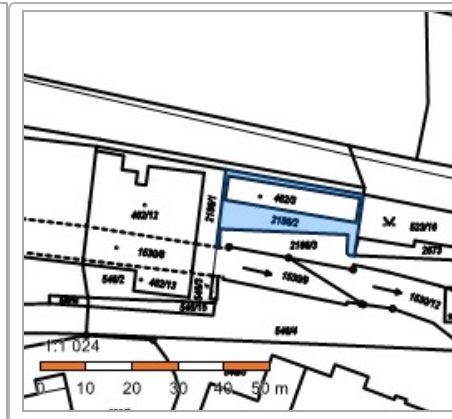
Řízení, v rámci kterých byl k nemovitosti zapsán cenový údaj

Nemovitost je v územním obvodu, kde státní správu katastru nemovitostí ČR vykonává [Katastrální úřad pro Vysočinu, Katastrální pracoviště Třebíč](#)

Zobrazené údaje mají informativní charakter. Platnost k 10.08.2020 11:00:00.

## Informace o pozemku

Parcelní číslo:	<a href="#">2186/2</a>
Obec:	<a href="#">Třebíč [590266]</a>
Katastrální území:	<a href="#">Třebíč [769738]</a>
Číslo LV:	<a href="#">9142</a>
Výměra [m <sup>2</sup> ]:	186
Typ parcely:	Parcela katastru nemovitostí
Mapový list:	
Určení výměry:	Graficky nebo v digitalizované mapě
Způsob využití:	jiná plocha
Druh pozemku:	ostatní plocha



## Vlastníci, jiní oprávnění

Vlastnické právo	Podíl
TTS energo s.r.o., Průmyslová 163, Jejkov, 67401 Třebíč	

## Způsob ochrany nemovitosti

Nejsou evidovány žádné způsoby ochrany.

## Seznam BPEJ

Parcela nemá evidované BPEJ.

## Omezení vlastnického práva

Typ
Věcné břemeno (podle listiny)
Zástavní právo smluvní

## Jiné zápisy

Nejsou evidovány žádné jiné zápisy.

Řízení, v rámci kterých byl k nemovitosti zapsán cenový údaj

Nemovitost je v územním obvodu, kde státní správu katastru nemovitostí ČR vykonává [Katastrální úřad pro Vysočinu. Katastrální pracoviště Třebíč](#)

Zobrazené údaje mají informativní charakter. Platnost k 10.08.2020 11:00:00.

## Informace o pozemku

Parcelní číslo:	<a href="#">2186/3</a>
Obec:	<a href="#">Třebíč [590266]</a>
Katastrální území:	<a href="#">Třebíč [769738]</a>
Číslo LV:	<a href="#">10001</a>
Výměra [m <sup>2</sup> ]:	269
Typ parcely:	Parcela katastru nemovitostí
Mapový list:	
Určení výměry:	Graficky nebo v digitalizované mapě
Způsob využití:	ostatní komunikace
Druh pozemku:	ostatní plocha



## Vlastníci, jiní oprávnění

Vlastnické právo	Podíl
Město Třebíč, Karlovo nám. 104/55, Vnitřní Město, 67401 Třebíč	

## Způsob ochrany nemovitosti

Nejsou evidovány žádné způsoby ochrany.

## Seznam BPEJ

Parcela nemá evidované BPEJ.

## Omezení vlastnického práva

Typ
Věcné břemeno (podle listiny)

## Jiné zápisy

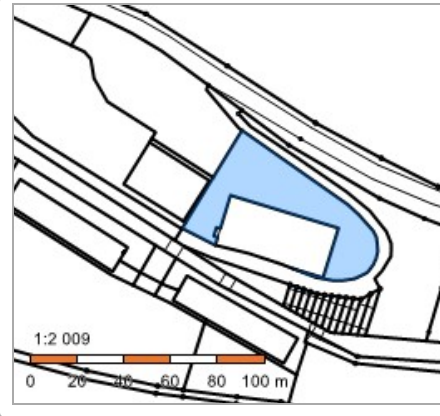
Nejsou evidovány žádné jiné zápisy.

Řízení, v rámci kterých byl k nemovitosti zapsán cenový údaj

Nemovitost je v územním obvodu, kde státní správu katastru nemovitostí ČR vykonává [Katastrální úřad pro Vysočinu, Katastrální pracoviště Třebíč](#)

Zobrazené údaje mají informativní charakter. Platnost k 10.08.2020 11:00:00.

## Informace o pozemku

Parcelní číslo:	<a href="#">2402</a>	
Obec:	<a href="#">Třebíč [590266]</a>	
Katastrální území:	<a href="#">Třebíč [769738]</a>	
Číslo LV:	<a href="#">9142</a>	
Výměra [m <sup>2</sup> ]:	1851	
Typ parcely:	Parcela katastru nemovitostí	
Mapový list:		
Určení výměry:	Ze souřadnic v S-JTSK	
Způsob využití:	jiná plocha	
Druh pozemku:	ostatní plocha	

## Vlastníci, jiní oprávnění

Vlastnické právo	Podíl
TTS energo s.r.o., Průmyslová 163, Jejkov, 67401 Třebíč	

## Způsob ochrany nemovitosti

Nejsou evidovány žádné způsoby ochrany.

## Seznam BPEJ

Parcela nemá evidované BPEJ.

## Omezení vlastnického práva

Typ
Věcné břemeno (podle listiny)
Zástavní právo smluvní

## Jiné zápisy

Nejsou evidovány žádné jiné zápisy.

Řízení, v rámci kterých byl k nemovitosti zapsán cenový údaj

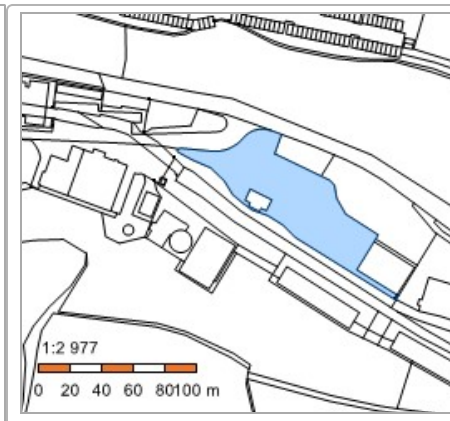
Nemovitost je v územním obvodu, kde státní správu katastru nemovitostí ČR vykonává [Katastrální úřad pro Vysočinu, Katastrální pracoviště Třebíč](#)

Zobrazené údaje mají informativní charakter. Platnost k 10.08.2020 11:00:00.



## Informace o pozemku

Parcelní číslo:	<a href="#">2624</a>
Obec:	<a href="#">Třebíč [590266]</a>
Katastrální území:	<a href="#">Třebíč [769738]</a>
Číslo LV:	<a href="#">10001</a>
Výměra [m <sup>2</sup> ]:	4132
Typ parcely:	Parcela katastru nemovitostí
Mapový list:	
Určení výměry:	Graficky nebo v digitalizované mapě
Způsob využití:	jiná plocha
Druh pozemku:	ostatní plocha



## Vlastníci, jiní oprávnění

Vlastnické právo	Podíl
Město Třebíč, Karlovo nám. 104/55, Vnitřní Město, 67401 Třebíč	

## Způsob ochrany nemovitosti

Nejsou evidovány žádné způsoby ochrany.

## Seznam BPEJ

Parcela nemá evidované BPEJ.

## Omezení vlastnického práva

Typ
Věcné břemeno (podle listiny)
Věcné břemeno chůze a jízdy

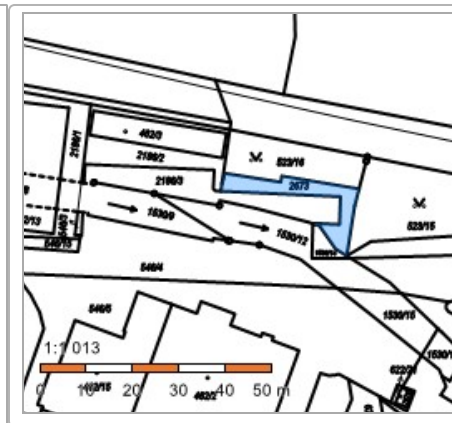
## Jiné zápisy

Nejsou evidovány žádné jiné zápisy.

Řízení, v rámci kterých byl k nemovitosti zapsán cenový údaj

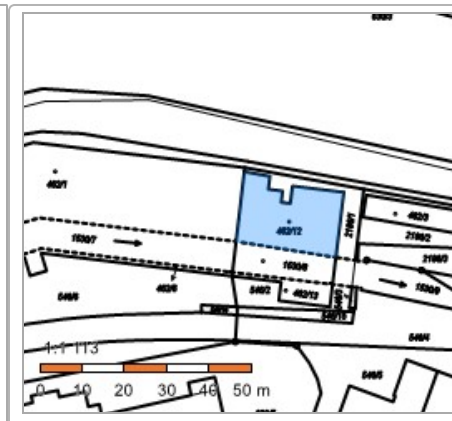
Nemovitost je v územním obvodu, kde státní správu katastru nemovitostí ČR vykonává [Katastrální úřad pro Vysočinu, Katastrální pracoviště Třebíč](#)

Zobrazené údaje mají informativní charakter. Platnost k 10.08.2020 11:00:00.



## Informace o pozemku

Parcelní číslo:	<a href="#">st. 462/12</a>
Obec:	<a href="#">Třebíč [590266]</a>
Katastrální území:	<a href="#">Třebíč [769738]</a>
Číslo LV:	<a href="#">9507</a>
Výměra [m <sup>2</sup> ]:	351
Typ parcely:	Parcela katastru nemovitostí
Mapový list:	
Určení výměry:	Graficky nebo v digitalizované mapě
Druh pozemku:	zastavěná plocha a nádvoří
Stavba na pozemku:	<a href="#">č. p. 1076</a>



## Vlastníci, jiní oprávnění

Vlastnické právo	Podíl
Cvak Miroslav Ing., Spojenců 910/17, Borovina, 67401 Třebíč	

## Způsob ochrany nemovitosti

Nejsou evidovány žádné způsoby ochrany.

## Seznam BPEJ

Parcela nemá evidované BPEJ.

## Omezení vlastnického práva

Nejsou evidována žádná omezení.

## Jiné zápisy

Nejsou evidovány žádné jiné zápisy.

Řízení, v rámci kterých byl k nemovitosti zapsán cenový údaj

Nemovitost je v územním obvodu, kde státní správu katastru nemovitostí ČR vykonává [Katastrální úřad pro Vysočinu, Katastrální pracoviště Třebíč](#)

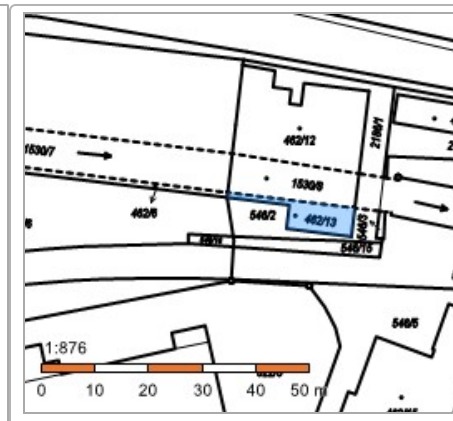
Zobrazené údaje mají informativní charakter. Platnost k 10.08.2020 13:00:00.

© 2004 - 2020 [Český úřad zeměměřický a katastrální](#)

Verze aplikace 5.6.5 build 0

## Informace o pozemku

Parcelní číslo:	<a href="#">st. 462/13</a>
Obec:	<a href="#">Třebíč [590266]</a>
Katastrální území:	<a href="#">Třebíč [769738]</a>
Číslo LV:	<a href="#">9507</a>
Výměra [m <sup>2</sup> ]:	75
Typ parcely:	Parcela katastru nemovitostí
Mapový list:	
Určení výměry:	Graficky nebo v digitalizované mapě
Druh pozemku:	zastavěná plocha a nádvoří
Stavba na pozemku:	<a href="#">č. p. 1076</a>



## Vlastníci, jiní oprávnění

Vlastnické právo	Podíl
Cvak Miroslav Ing., Spojenců 910/17, Borovina, 67401 Třebíč	

## Způsob ochrany nemovitosti

Nejsou evidovány žádné způsoby ochrany.

## Seznam BPEJ

Parcela nemá evidované BPEJ.

## Omezení vlastnického práva

Nejsou evidována žádná omezení.

## Jiné zápisy

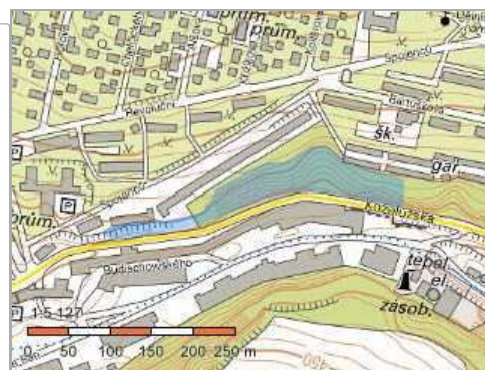
Nejsou evidovány žádné jiné zápisy.

Řízení, v rámci kterých byl k nemovitosti zapsán cenový údaj

Nemovitost je v územním obvodu, kde státní správu katastru nemovitostí ČR vykonává [Katastrální úřad pro Vysočinu, Katastrální pracoviště Třebíč](#)

Zobrazené údaje mají informativní charakter. Platnost k 10.08.2020 13:00:00.

## Informace o pozemku



Parcelní číslo:	<a href="#">523/10</a>
Obec:	<a href="#">Třebíč [590266]</a>
Katastrální území:	<a href="#">Třebíč [769738]</a>
Číslo LV:	<a href="#">15228</a>
Výměra [m <sup>2</sup> ]:	10803
Typ parcely:	Parcela katastru nemovitostí
Mapový list:	
Určení výměry:	Ze souřadnic v S-JTSK
Způsob využití:	zeleň
Druh pozemku:	ostatní plocha

## Vlastníci, jiní oprávnění

### Vlastnické právo

Podíl

Kreuz Zdeněk, Zámecká 853/20, Podklášteří, 67401 Třebíč

## Způsob ochrany nemovitosti

Nejsou evidovány žádné způsoby ochrany.

## Seznam BPEJ

Parcela nemá evidované BPEJ.

## Omezení vlastnického práva

Nejsou evidována žádná omezení.

## Jiné zápisy

Nejsou evidovány žádné jiné zápisy.

### 📍 Řízení, v rámci kterých byl k nemovitosti zapsán cenový údaj

Nemovitost je v územním obvodu, kde státní správu katastru nemovitostí ČR vykonává [Katastrální úřad pro Vysočinu](#), [Katastrální pracoviště Třebíč](#)

Zobrazené údaje mají informativní charakter. Platnost dat k 30.12.2020 06:00.

## Informace o pozemku

Parcelní číslo:	<a href="#">523/15</a>
Obec:	<a href="#">Třebíč [590266]</a>
Katastrální území:	<a href="#">Třebíč [769738]</a>
Číslo LV:	<a href="#">9142</a>
Výměra [m <sup>2</sup> ]:	452
Typ parcely:	Parcela katastru nemovitostí
Mapový list:	
Určení výměry:	Graficky nebo v digitalizované mapě
Způsob využití:	zeleň
Druh pozemku:	ostatní plocha



## Vlastníci, jiní oprávnění

Vlastnické právo	Podíl
TTS energo s.r.o., Průmyslová 163, Jejkov, 67401 Třebíč	

## Způsob ochrany nemovitosti

Nejsou evidovány žádné způsoby ochrany.

## Seznam BPEJ

Parcela nemá evidované BPEJ.

## Omezení vlastnického práva

Typ
Zástavní právo smluvní

## Jiné zápisy

Nejsou evidovány žádné jiné zápisy.

Řízení, v rámci kterých byl k nemovitosti zapsán cenový údaj
--

Nemovitost je v územním obvodu, kde státní správu katastru nemovitostí ČR vykonává [Katastrální úřad pro Vysočinu, Katastrální pracoviště Třebíč](#)

Zobrazené údaje mají informativní charakter. Platnost k 10.08.2020 11:00:00.

## Informace o pozemku

Parcelní číslo:	<a href="#">523/17</a>
Obec:	<a href="#">Třebíč [590266]</a>
Katastrální území:	<a href="#">Třebíč [769738]</a>
Číslo LV:	<a href="#">10001</a>
Výměra [m <sup>2</sup> ]:	740
Typ parcely:	Parcela katastru nemovitostí
Mapový list:	
Určení výměry:	Graficky nebo v digitalizované mapě
Způsob využití:	ostatní komunikace
Druh pozemku:	ostatní plocha



## Vlastníci, jiní oprávnění

Vlastnické právo	Podíl
Město Třebíč, Karlovo nám. 104/55, Vnitřní Město, 67401 Třebíč	

## Způsob ochrany nemovitosti

Nejsou evidovány žádné způsoby ochrany.

## Seznam BPEJ

Parcela nemá evidované BPEJ.

## Omezení vlastnického práva

Typ
Věcné břemeno (podle listiny)

## Jiné zápisy

Nejsou evidovány žádné jiné zápisy.

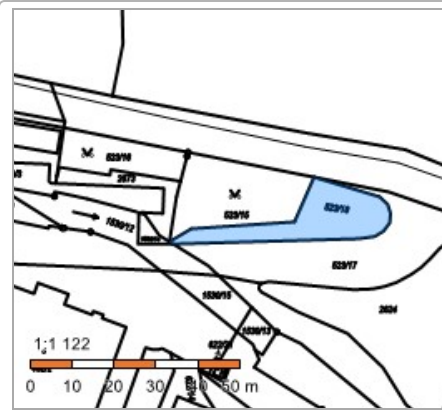
Řízení, v rámci kterých byl k nemovitosti zapsán cenový údaj

Nemovitost je v územním obvodu, kde státní správu katastru nemovitostí ČR vykonává [Katastrální úřad pro Vysočinu, Katastrální pracoviště Třebíč](#)

Zobrazené údaje mají informativní charakter. Platnost k 10.08.2020 11:00:00.

## Informace o pozemku

Parcelní číslo:	<a href="#">523/18</a>
Obec:	<a href="#">Třebíč [590266]</a>
Katastrální území:	<a href="#">Třebíč [769738]</a>
Číslo LV:	<a href="#">10001</a>
Výměra [m <sup>2</sup> ]:	359
Typ parcely:	Parcela katastru nemovitostí
Mapový list:	
Určení výměry:	Graficky nebo v digitalizované mapě
Způsob využití:	zeleň
Druh pozemku:	ostatní plocha



## Vlastníci, jiní oprávnění

Vlastnické právo	Podíl
Město Třebíč, Karlovo nám. 104/55, Vnitřní Město, 67401 Třebíč	

## Způsob ochrany nemovitosti

Nejsou evidovány žádné způsoby ochrany.

## Seznam BPEJ

Parcela nemá evidované BPEJ.

## Omezení vlastnického práva

Nejsou evidována žádná omezení.

## Jiné zápisy

Nejsou evidovány žádné jiné zápisy.

Řízení, v rámci kterých byl k nemovitosti zapsán cenový údaj

Nemovitost je v územním obvodu, kde státní správu katastru nemovitostí ČR vykonává [Katastrální úřad pro Vysočinu, Katastrální pracoviště Třebíč](#)

Zobrazené údaje mají informativní charakter. Platnost k 10.08.2020 11:00:00.

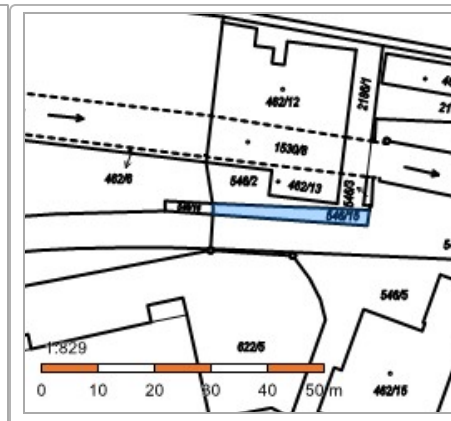
© 2004 - 2020 [Český úřad zeměměřický a katastrální](#)

Verze aplikace 5.6.5 build 0



## Informace o pozemku

Parcelní číslo:	<a href="#">546/15</a>
Obec:	<a href="#">Třebíč [590266]</a>
Katastrální území:	<a href="#">Třebíč [769738]</a>
Číslo LV:	<a href="#">10001</a>
Výměra [m <sup>2</sup> ]:	64
Typ parcely:	Parcela katastru nemovitostí
Mapový list:	
Určení výměry:	Ze souřadnic v S-JTSK
Způsob využití:	ostatní komunikace
Druh pozemku:	ostatní plocha



## Vlastníci, jiní oprávnění

Vlastnické právo	Podíl
Město Třebíč, Karlovo nám. 104/55, Vnitřní Město, 67401 Třebíč	

## Způsob ochrany nemovitosti

Nejsou evidovány žádné způsoby ochrany.

## Seznam BPEJ

Parcela nemá evidované BPEJ.

## Omezení vlastnického práva

Nejsou evidována žádná omezení.

## Jiné zápisy

Nejsou evidovány žádné jiné zápisy.

Řízení, v rámci kterých byl k nemovitosti zapsán cenový údaj

Nemovitost je v územním obvodu, kde státní správu katastru nemovitostí ČR vykonává [Katastrální úřad pro Vysočinu, Katastrální pracoviště Třebíč](#)

Zobrazené údaje mají informativní charakter. Platnost k 10.08.2020 13:00:00.

## Informace o pozemku

Parcelní číslo:	<a href="#">546/2</a>
Obec:	<a href="#">Třebíč [590266]</a>
Katastrální území:	<a href="#">Třebíč [769738]</a>
Číslo LV:	<a href="#">9507</a>
Výměra [m <sup>2</sup> ]:	119
Typ parcely:	Parcela katastru nemovitostí
Mapový list:	
Určení výměry:	Graficky nebo v digitalizované mapě
Způsob využití:	jiná plocha
Druh pozemku:	ostatní plocha



## Vlastníci, jiní oprávnění

Vlastnické právo	Podíl
Cvak Miroslav Ing., Spojenců 910/17, Borovina, 67401 Třebíč	

## Způsob ochrany nemovitosti

Nejsou evidovány žádné způsoby ochrany.

## Seznam BPEJ

Parcela nemá evidované BPEJ.

## Omezení vlastnického práva

Nejsou evidována žádná omezení.

## Jiné zápisy

Nejsou evidovány žádné jiné zápisy.

Řízení, v rámci kterých byl k nemovitosti zapsán cenový údaj

Nemovitost je v územním obvodu, kde státní správu katastru nemovitostí ČR vykonává [Katastrální úřad pro Vysočinu, Katastrální pracoviště Třebíč](#)

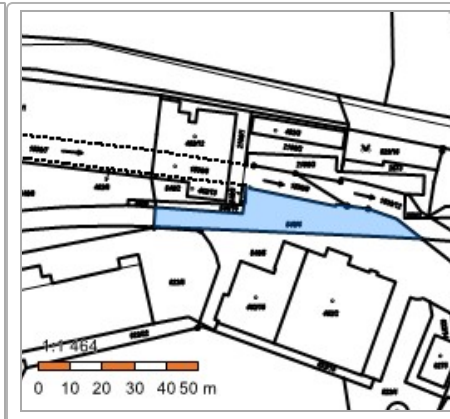
Zobrazené údaje mají informativní charakter. Platnost k 10.08.2020 13:00:00.

© 2004 - 2020 [Český úřad zeměměřický a katastrální](#)

Verze aplikace 5.6.5 build 0

## Informace o pozemku

Parcelní číslo:	<a href="#">546/4</a>
Obec:	<a href="#">Třebíč [590266]</a>
Katastrální území:	<a href="#">Třebíč [769738]</a>
Číslo LV:	<a href="#">10001</a>
Výměra [m <sup>2</sup> ]:	646
Typ parcely:	Parcela katastru nemovitostí
Mapový list:	
Určení výměry:	Graficky nebo v digitalizované mapě
Způsob využití:	ostatní komunikace
Druh pozemku:	ostatní plocha



## Vlastníci, jiní oprávnění

Vlastnické právo	Podíl
Město Třebíč, Karlovo nám. 104/55, Vnitřní Město, 67401 Třebíč	

## Způsob ochrany nemovitosti

Nejsou evidovány žádné způsoby ochrany.

## Seznam BPEJ

Parcela nemá evidované BPEJ.

## Omezení vlastnického práva

Typ
Věcné břemeno (podle listiny)
Věcné břemeno chůze a jízdy

## Jiné zápisy

Nejsou evidovány žádné jiné zápisy.

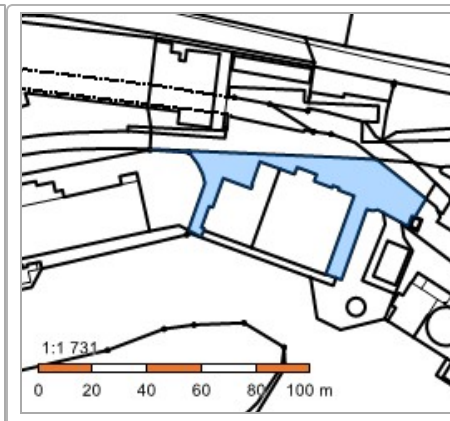
Řízení, v rámci kterých byl k nemovitosti zapsán cenový údaj

Nemovitost je v územním obvodu, kde státní správu katastru nemovitostí ČR vykonává [Katastrální úřad pro Vysočinu, Katastrální pracoviště Třebíč](#)

Zobrazené údaje mají informativní charakter. Platnost k 10.08.2020 13:00:00.

## Informace o pozemku

Parcelní číslo:	<a href="#">546/5</a>
Obec:	<a href="#">Třebíč [590266]</a>
Katastrální území:	<a href="#">Třebíč [769738]</a>
Číslo LV:	<a href="#">10001</a>
Výměra [m <sup>2</sup> ]:	1177
Typ parcely:	Parcela katastru nemovitostí
Mapový list:	
Určení výměry:	Ze souřadnic v S-JTSK
Způsob využití:	ostatní komunikace
Druh pozemku:	ostatní plocha



## Vlastníci, jiní oprávnění

Vlastnické právo	Podíl
Město Třebíč, Karlovo nám. 104/55, Vnitřní Město, 67401 Třebíč	

## Způsob ochrany nemovitosti

Nejsou evidovány žádné způsoby ochrany.

## Seznam BPEJ

Parcela nemá evidované BPEJ.

## Omezení vlastnického práva

Typ
Věcné břemeno (podle listiny)
Věcné břemeno chůze a jízdy

## Jiné zápisy

Nejsou evidovány žádné jiné zápisy.

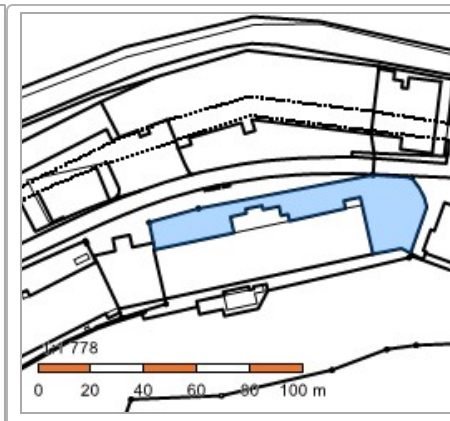
Řízení, v rámci kterých byl k nemovitosti zapsán cenový údaj

Nemovitost je v územním obvodu, kde státní správu katastru nemovitostí ČR vykonává [Katastrální úřad pro Vysočinu, Katastrální pracoviště Třebíč](#)

Zobrazené údaje mají informativní charakter. Platnost k 10.08.2020 13:00:00.

## Informace o pozemku

Parcelní číslo:	<a href="#">622/5</a>
Obec:	<a href="#">Třebíč [590266]</a>
Katastrální území:	<a href="#">Třebíč [769738]</a>
Číslo LV:	<a href="#">10001</a>
Výměra [m <sup>2</sup> ]:	1323
Typ parcely:	Parcela katastru nemovitostí
Mapový list:	
Určení výměry:	Ze souřadnic v S-JTSK
Způsob využití:	ostatní komunikace
Druh pozemku:	ostatní plocha



## Vlastníci, jiní oprávnění

Vlastnické právo	Podíl
Město Třebíč, Karlovo nám. 104/55, Vnitřní Město, 67401 Třebíč	

## Způsob ochrany nemovitosti

Nejsou evidovány žádné způsoby ochrany.

## Seznam BPEJ

Parcela nemá evidované BPEJ.

## Omezení vlastnického práva

Typ
Věcné břemeno (podle listiny)
Věcné břemeno chůze a jízdy

## Jiné zápisy

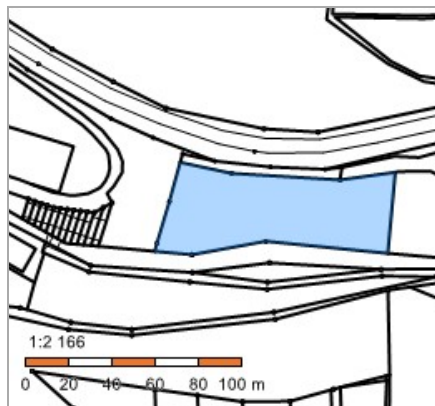
Nejsou evidovány žádné jiné zápisy.

Řízení, v rámci kterých byl k nemovitosti zapsán cenový údaj

Nemovitost je v územním obvodu, kde státní správu katastru nemovitostí ČR vykonává [Katastrální úřad pro Vysočinu, Katastrální pracoviště Třebíč](#)

Zobrazené údaje mají informativní charakter. Platnost k 10.08.2020 13:00:00.

## Informace o pozemku

Parcelní číslo:	<a href="#">627/1</a>	
Obec:	<a href="#">Třebíč [590266]</a>	
Katastrální území:	<a href="#">Třebíč [769738]</a>	
Číslo LV:	<a href="#">10002</a>	
Výměra [m <sup>2</sup> ]:	3510	
Typ parcely:	Parcela katastru nemovitostí	
Mapový list:		
Určení výměry:	Graficky nebo v digitalizované mapě	
Druh pozemku:	trvalý travní porost	

## Vlastníci, jiní oprávnění

Vlastnické právo	Podíl
Česká republika,	
Příslušnost hospodařit s majetkem státu	Podíl
Státní pozemkový úřad, Husinecká 1024/11a, Žižkov, 13000 Praha 3	

## Způsob ochrany nemovitosti

Název
zemědělský půdní fond

## Seznam BPEJ

BPEJ	Výměra
<a href="#">55800</a>	3510

## Omezení vlastnického práva

Nejsou evidována žádná omezení.

## Jiné zápisy

Nejsou evidovány žádné jiné zápisy.

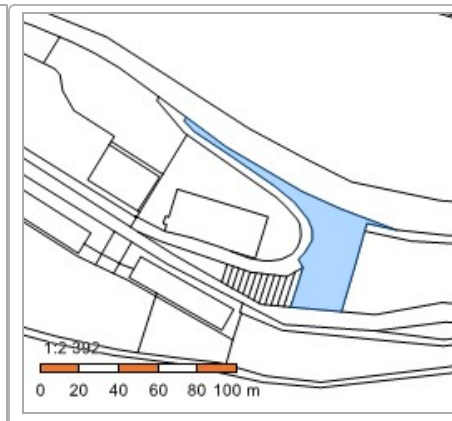
Řízení, v rámci kterých byl k nemovitosti zapsán cenový údaj

Nemovitost je v územním obvodu, kde státní správu katastru nemovitostí ČR vykonává [Katastrální úřad pro Vysočinu, Katastrální pracoviště Třebíč](#)

Zobrazené údaje mají informativní charakter. Platnost k 10.08.2020 11:00:00.

## Informace o pozemku

Parcelní číslo:	<a href="#">627/2</a>
Obec:	<a href="#">Třebíč [590266]</a>
Katastrální území:	<a href="#">Třebíč [769738]</a>
Číslo LV:	<a href="#">9142</a>
Výměra [m <sup>2</sup> ]:	1742
Typ parcely:	Parcela katastru nemovitostí
Mapový list:	
Určení výměry:	Graficky nebo v digitalizované mapě
Způsob využití:	ostatní komunikace
Druh pozemku:	ostatní plocha



## Vlastníci, jiní oprávnění

Vlastnické právo	Podíl
TTS energo s.r.o., Průmyslová 163, Jejkov, 67401 Třebíč	

## Způsob ochrany nemovitosti

Nejsou evidovány žádné způsoby ochrany.

## Seznam BPEJ

Parcela nemá evidované BPEJ.

## Omezení vlastnického práva

Typ
Zástavní právo smluvní

## Jiné zápisy

Nejsou evidovány žádné jiné zápisy.

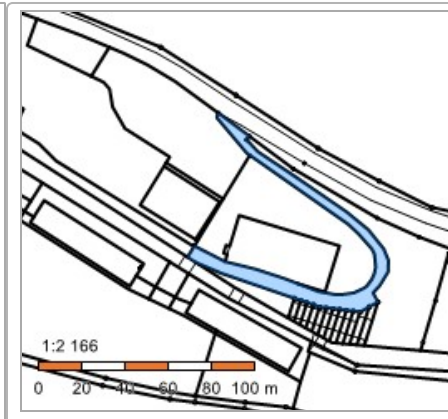
Řízení, v rámci kterých byl k nemovitosti zapsán cenový údaj

Nemovitost je v územním obvodu, kde státní správu katastru nemovitostí ČR vykonává [Katastrální úřad pro Vysočinu, Katastrální pracoviště Třebíč](#)

Zobrazené údaje mají informativní charakter. Platnost k 10.08.2020 11:00:00.

## Informace o pozemku

Parcelní číslo:	<a href="#">627/3</a>
Obec:	<a href="#">Třebíč [590266]</a>
Katastrální území:	<a href="#">Třebíč [769738]</a>
Číslo LV:	<a href="#">10001</a>
Výměra [m <sup>2</sup> ]:	1096
Typ parcely:	Parcela katastru nemovitostí
Mapový list:	
Určení výměry:	Ze souřadnic v S-JTSK
Způsob využití:	ostatní komunikace
Druh pozemku:	ostatní plocha



## Vlastníci, jiní oprávnění

Vlastnické právo	Podíl
Město Třebíč, Karlovo nám. 104/55, Vnitřní Město, 67401 Třebíč	

## Způsob ochrany nemovitosti

Nejsou evidovány žádné způsoby ochrany.

## Seznam BPEJ

Parcela nemá evidované BPEJ.

## Omezení vlastnického práva

Typ
Věcné břemeno (podle listiny)
Věcné břemeno chůze a jízdy

## Jiné zápisy

Nejsou evidovány žádné jiné zápisy.

Řízení, v rámci kterých byl k nemovitosti zapsán cenový údaj

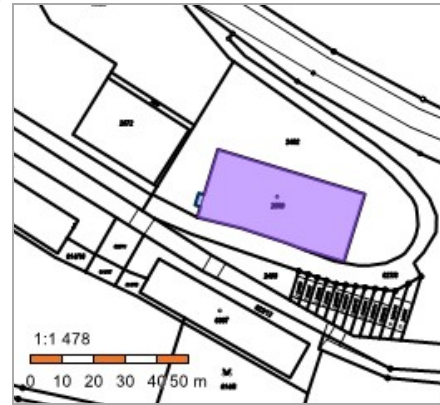
Nemovitost je v územním obvodu, kde státní správu katastru nemovitostí ČR vykonává [Katastrální úřad pro Vysočinu, Katastrální pracoviště Třebíč](#)

Zobrazené údaje mají informativní charakter. Platnost k 10.08.2020 11:00:00.





## Informace o pozemku

Parcelní číslo:	<a href="#">st. 2569</a>	
Obec:	<a href="#">Třebíč [590266]</a>	
Katastrální území:	<a href="#">Třebíč [769738]</a>	
Číslo LV:	<a href="#">9142</a>	
Výměra [m <sup>2</sup> ]:	1060	
Typ parcely:	Parcela katastru nemovitostí	
Mapový list:		
Určení výměry:	Ze souřadnic v S-JTSK	
Druh pozemku:	zastavěná plocha a nádvoří	

## Součástí je stavba

Budova bez čísla popisného nebo evidenčního:	objekt občanské vybavenosti
Stavba stojí na pozemku:	p. č. <a href="#">st. 2569</a>

## Vlastníci, jiní oprávnění

Vlastnické právo	Podíl
TTS energo s.r.o., Průmyslová 163, Jejkov, 67401 Třebíč	

## Způsob ochrany nemovitosti

Nejsou evidovány žádné způsoby ochrany.

## Seznam BPEJ

Parcela nemá evidované BPEJ.

## Omezení vlastnického práva

Typ
Věcné břemeno (podle listiny)
Zákaz zcizení
Zástavní právo smluvní

## Jiné zápisy


Nejsou evidovány žádné jiné zápisy.

Řízení, v rámci kterých byl k nemovitosti zapsán cenový údaj

Nemovitost je v územním obvodu, kde státní správu katastru nemovitostí ČR vykonává [Katastrální úřad pro Vysočinu, Katastrální pracoviště Třebíč](#)

Zobrazené údaje mají informativní charakter. Platnost k 10.08.2020 11:00:00.

## Informace o pozemku

Parcelní číslo:	<a href="#">st. 462/15</a>	
Obec:	<a href="#">Třebíč [590266]</a>	
Katastrální území:	<a href="#">Třebíč [769738]</a>	
Číslo LV:	<a href="#">10001</a>	
Výměra [m <sup>2</sup> ]:	468	
Typ parcely:	Parcela katastru nemovitostí	
Mapový list:		
Určení výměry:	Ze souřadnic v S-JTSK	
Druh pozemku:	zastavěná plocha a nádvoří	

## Součástí je stavba

Budova s číslem popisným:	<a href="#">Borovina [169854]</a> č. p. 1084; stavba občanského vybavení
Stavba stojí na pozemku:	p. č. <a href="#">st. 462/15</a>
Stavební objekt:	<a href="#">č. p. 1084</a>
Ulice:	<a href="#">Tomáše Bati</a>
Adresní místa:	<a href="#">Tomáše Bati č. p. 1084</a>

## Vlastníci, jiní oprávnění

Vlastnické právo	Podíl
Město Třebíč, Karlovo nám. 104/55, Vnitřní Město, 67401 Třebíč	

## Způsob ochrany nemovitosti

Nejsou evidovány žádné způsoby ochrany.

## Seznam BPEJ

Parcela nemá evidované BPEJ.

## Omezení vlastnického práva

Nejsou evidována žádná omezení.

## Jiné zápisy

Nejsou evidovány žádné jiné zápisy.

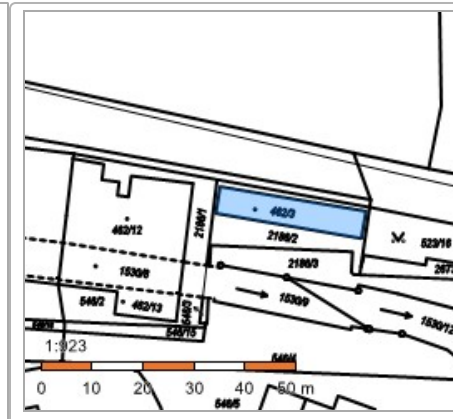
Řízení, v rámci kterých byl k nemovitosti zapsán cenový údaj

Nemovitost je v územním obvodu, kde státní správu katastru nemovitostí ČR vykonává [Katastrální úřad pro Vysočinu. Katastrální pracoviště Třebíč](#)

Zobrazené údaje mají informativní charakter. Platnost k 10.08.2020 13:00:00.

## Informace o pozemku

Parcelní číslo:	<a href="#">st. 462/3</a>
Obec:	<a href="#">Třebíč [590266]</a>
Katastrální území:	<a href="#">Třebíč [769738]</a>
Číslo LV:	<a href="#">9142</a>
Výměra [m <sup>2</sup> ]:	154
Typ parcely:	Parcela katastru nemovitostí
Mapový list:	
Určení výměry:	Ze souřadnic v S-JTSK
Druh pozemku:	zastavěná plocha a nádvoří
Stavba na pozemku:	<a href="#">bez čp / č. ev., průmyslový objekt</a>



## Vlastníci, jiní oprávnění

Vlastnické právo	Podíl
TTS energo s.r.o., Průmyslová 163, Jejkov, 67401 Třebíč	

## Způsob ochrany nemovitosti

Nejsou evidovány žádné způsoby ochrany.

## Seznam BPEJ

Parcela nemá evidované BPEJ.

## Omezení vlastnického práva

Typ
Věcné břemeno (podle listiny)
Zástavní právo smluvní

## Jiné zápisy

Nejsou evidovány žádné jiné zápisy.

Řízení, v rámci kterých byl k nemovitosti zapsán cenový údaj

Nemovitost je v územním obvodu, kde státní správu katastru nemovitostí ČR vykonává [Katastrální úřad pro Vysočinu, Katastrální pracoviště Třebíč](#)

Zobrazené údaje mají informativní charakter. Platnost k 10.08.2020 13:00:00.