

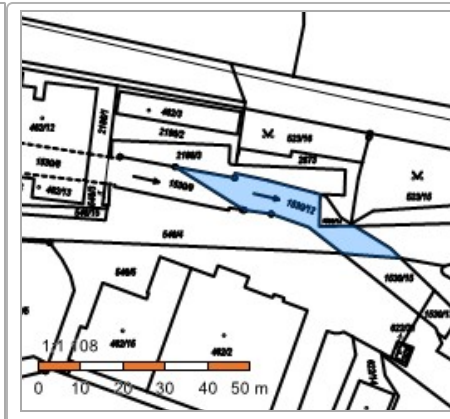
SEZNAM SOUSEDNÍCH PARCEL DO 2,0 m OD STAVBY A JEJICH VLASTNÍKŮ:

č. parc.	k.ú.	číslo LV	Vlastník, jméno	Vlastník, adresa
614/7	T 7 ř 6 e 9 b 7 í 3 č 8)	7578	SJM Horký Richard Ing. a Horká Iva	U Obory 387 675 55 Hrotovice
2459		10001	Město Třebíč	Karlovo nám. 104/55 Vnitřní Město, 674 01 Třebíč
523/2		9142	TTS energo s.r.o.,	Průmyslová 163 Jejkov, 674 01 Třebíč
1530/12				
523/16				
st. 462/2				

Vypracoval: Ing. Josef Klíma	Projektant: Ing. Karel Tomek	ELEKTRO  T. Bati 1041, 674 01 Třebíč IČ: 25522043; DIČ: CZ25522043	
Místo stavby: Třebíč, ul. Tomáše Bati a východní okolí DDM; k.ú. Třebíč (769738)	Investor: Město Třebíč Karlovo nám. 104/55 674 01, Třebíč; IČ: 00290629	Dokumentace:	DUR
Název stavby: PŘIPOJENÍ DDM TŘEBÍČ NA MAN		Číslo PD:	JK-TR-38
Objekt: MAN (Metropolitan Area Network)		Datum:	8 / 2021
Název výkresu: SEZNAM SOUSEDNÍCH PARCEL DO 2,0 m OD STAVBY, JEJICH VLASTNÍKŮ A SOUHLAS SE STAVEBNÍM ZÁMĚREM		Formát:	A4
		Měřítko:	-
		Č. výkresu:	E.2
		Paré:	

Informace o pozemku

Parcelní číslo:	1530/12
Obec:	Třebíč [590266]
Katastrální území:	Třebíč [769738]
Číslo LV:	9142
Výměra [m ²]:	289
Typ parcely:	Parcela katastru nemovitostí
Mapový list:	
Určení výměry:	Graficky nebo v digitalizované mapě
Způsob využití:	koryto vodního toku přirozené nebo upravené
Druh pozemku:	vodní plocha



Vlastníci, jiní oprávnění

Vlastnické právo	Podíl
TTS energo s.r.o., Průmyslová 163, Jejkov, 67401 Třebíč	

Způsob ochrany nemovitosti

Nejsou evidovány žádné způsoby ochrany.

Seznam BPEJ

Parcela nemá evidované BPEJ.

Omezení vlastnického práva

Nejsou evidována žádná omezení.

Jiné zápisy

Nejsou evidovány žádné jiné zápisy.

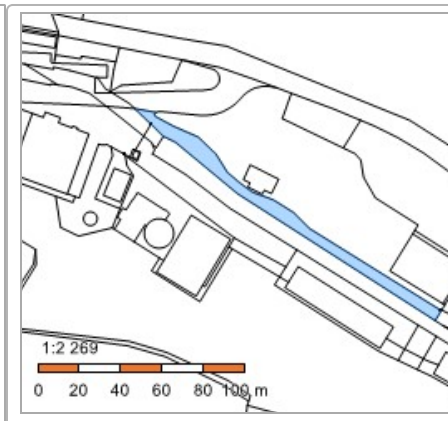
Řízení, v rámci kterých byl k nemovitosti zapsán cenový údaj

Nemovitost je v územním obvodu, kde státní správu katastru nemovitostí ČR vykonává [Katastrální úřad pro Vysočinu, Katastrální pracoviště Třebíč](#)

Zobrazené údaje mají informativní charakter. Platnost k 10.08.2020 13:00:00.

Informace o pozemku

Parcelní číslo:	2459
Obec:	Třebíč [590266]
Katastrální území:	Třebíč [769738]
Číslo LV:	10001
Výměra [m ²]:	995
Typ parcely:	Parcela katastru nemovitostí
Mapový list:	
Určení výměry:	Graficky nebo v digitalizované mapě
Způsob využití:	ostatní komunikace
Druh pozemku:	ostatní plocha



Vlastníci, jiní oprávnění

Vlastnické právo	Podíl
Město Třebíč, Karlovo nám. 104/55, Vnitřní Město, 67401 Třebíč	

Způsob ochrany nemovitosti

Nejsou evidovány žádné způsoby ochrany.

Seznam BPEJ

Parcela nemá evidované BPEJ.

Omezení vlastnického práva

Typ
Věcné břemeno (podle listiny)
Věcné břemeno chůze a jízdy

Jiné zápisy

Nejsou evidovány žádné jiné zápisy.

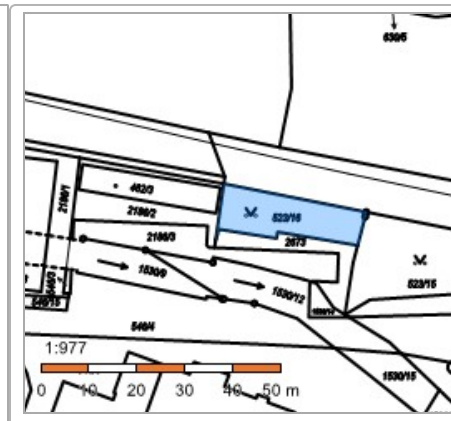
Řízení, v rámci kterých byl k nemovitosti zapsán cenový údaj

Nemovitost je v územním obvodu, kde státní správu katastru nemovitostí ČR vykonává [Katastrální úřad pro Vysočinu, Katastrální pracoviště Třebíč](#)

Zobrazené údaje mají informativní charakter. Platnost k 10.08.2020 13:00:00.

Informace o pozemku

Parcelní číslo:	523/16
Obec:	Třebíč [590266]
Katastrální území:	Třebíč [769738]
Číslo LV:	9142
Výměra [m ²]:	243
Typ parcely:	Parcela katastru nemovitostí
Mapový list:	
Určení výměry:	Graficky nebo v digitalizované mapě
Způsob využití:	zeleň
Druh pozemku:	ostatní plocha



Vlastníci, jiní oprávnění

Vlastnické právo	Podíl
TTS energo s.r.o., Průmyslová 163, Jejkov, 67401 Třebíč	

Způsob ochrany nemovitosti

Nejsou evidovány žádné způsoby ochrany.

Seznam BPEJ

Parcela nemá evidované BPEJ.

Omezení vlastnického práva

Typ
Zástavní právo smluvní

Jiné zápisy

Nejsou evidovány žádné jiné zápisy.

Řízení, v rámci kterých byl k nemovitosti zapsán cenový údaj

Nemovitost je v územním obvodu, kde státní správu katastru nemovitostí ČR vykonává [Katastrální úřad pro Vysočinu, Katastrální pracoviště Třebíč](#)

Zobrazené údaje mají informativní charakter. Platnost k 10.08.2020 13:00:00.

Informace o pozemku

Parcelní číslo:	523/2
Obec:	Třebíč [590266]
Katastrální území:	Třebíč [769738]
Číslo LV:	9142
Výměra [m ²]:	2170
Typ parcely:	Parcela katastru nemovitostí
Mapový list:	
Určení výměry:	Graficky nebo v digitalizované mapě
Způsob využití:	zeleň
Druh pozemku:	ostatní plocha



Vlastníci, jiní oprávnění

Vlastnické právo	Podíl
TTS energo s.r.o., Průmyslová 163, Jejkov, 67401 Třebíč	

Způsob ochrany nemovitosti

Nejsou evidovány žádné způsoby ochrany.

Seznam BPEJ

Parcela nemá evidované BPEJ.

Omezení vlastnického práva

Typ
Zástavní právo smluvní

Jiné zápisy


Nejsou evidovány žádné jiné zápisy.

Řízení, v rámci kterých byl k nemovitosti zapsán cenový údaj

Nemovitost je v územním obvodu, kde státní správu katastru nemovitostí ČR vykonává [Katastrální úřad pro Vysočinu, Katastrální pracoviště Třebíč](#)

Zobrazené údaje mají informativní charakter. Platnost k 10.08.2020 13:00:00.

Informace o pozemku

Parcelní číslo:	614/7	
Obec:	Třebíč [590266]	
Katastrální území:	Třebíč [769738]	
Číslo LV:	7578	
Výměra [m ²]:	2759	
Typ parcely:	Parcela katastru nemovitostí	
Mapový list:		
Určení výměry:	Ze souřadnic v S-JTSK	
Druh pozemku:	lesní pozemek	

Vlastníci, jiní oprávnění

Vlastnické právo	Podíl
SJM Horký Richard Ing. a Horká Iva, U Obory 387, 67555 Hrotovice	

Způsob ochrany nemovitosti

Název
pozemek určený k plnění funkcí lesa

Seznam BPEJ

Parcela nemá evidované BPEJ.

Omezení vlastnického práva

Nejsou evidována žádná omezení.

Jiné zápisy

Nejsou evidovány žádné jiné zápisy.

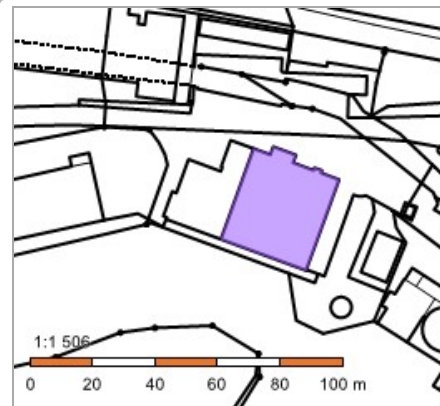
Řízení, v rámci kterých byl k nemovitosti zapsán cenový údaj

Více informací k cenovým údajům naleznete v k aplikaci.

Nemovitost je v územním obvodu, kde státní správu katastru nemovitostí ČR vykonává [Katastrální úřad pro Vysočinu. Katastrální pracoviště Třebíč](#)

Zobrazené údaje mají informativní charakter. Platnost k 10.08.2020 13:00:00.

Informace o pozemku

Parcelní číslo:	st. 462/2	
Obec:	Třebíč [590266]	
Katastrální území:	Třebíč [769738]	
Číslo LV:	9142	
Výměra [m ²]:	918	
Typ parcely:	Parcela katastru nemovitostí	
Mapový list:		
Určení výměry:	Ze souřadnic v S-JTSK	
Druh pozemku:	zastavěná plocha a nádvoří	

Součástí je stavba

Budova s číslem popisným:	Borovina [169854] č. p. 1083; objekt občanské vybavenosti
Stavba stojí na pozemku:	p. č. st. 462/2
Stavební objekt:	č. p. 1083
Ulice:	Tomáše Bati
Adresní místa:	Tomáše Bati č. p. 1083

Vlastníci, jiní oprávnění

Vlastnické právo	Podíl
TTS energo s.r.o., Průmyslová 163, Jejkov, 67401 Třebíč	

Způsob ochrany nemovitosti

Nejsou evidovány žádné způsoby ochrany.

Seznam BPEJ

Parcela nemá evidované BPEJ.

Omezení vlastnického práva

Typ
Věcné břemeno (podle listiny)

Jiné zápisy

Nejsou evidovány žádné jiné zápisy.

Řízení, v rámci kterých byl k nemovitosti zapsán cenový údaj

Nemovitost je v územním obvodu, kde státní správu katastru nemovitostí ČR vykonává [Katastrální úřad pro Vysočinu, Katastrální pracoviště Třebíč](#)

Zobrazené údaje mají informativní charakter. Platnost k 10.08.2020 13:00:00.