








OVOČNÝ SAD - EDUKATIVNÍ ZAHRADA					
	Označení ve výkrese	Latinský název	Český název	Počet ks	Specifikace
64	J	<i>Juglans regia</i>	ořešák	3	pk, vysokokmen
		<i>Malus sp.</i> 3x Matčino 5x Jadernička moravská 3x Wesenerovo 3x Kalvíl podzimní 3x Grávštýnské 3x Vilemovo			
	M		jabloň - staré odrůdy	20	pk, vysokokmen
		<i>Prunus avium</i> 2x Karešova 1x Kaštanka (nová Stella)			
	PA		třešeň ptačí	3	pk, vysokokmen
	PAP	<i>Prunus avium</i> 'Plena'	třešeň ptačí 'Plena'	11	ok 10-12 cm, bal
		<i>Prunus domestica</i> 6x Durancie 6x Čačanská lepotica			
	PD		slivoň švestka	12	pk, vysokokmen
	PMp	<i>Prunus mahaleb</i>	třešeň mahaleb	11	pk, vysokokmen
	Pyr	<i>Pyrus communis</i>	hrušeň obecná	4	pk, vysokokmen

Pozn. staré odrůdy rovnoměrně rozprostřít





STROMOVÝ A KEŘOVÝ PÁS					
	Označení ve výkrese	Latinský název	Český název	Počet ks	Specifikace
51	AL	<i>Amelanchier lamarckii</i> Ballerina	muchovník	12	ok 10-12 cm, bal
	CM	<i>Cornus mas</i>	dřín obecný	9	ok 10-12 cm, bal
	CR	<i>Crataegus monogyna</i>	hloh jednosemenný	12	ok 10-12 cm, bal
	SA	<i>Sorbus aucuparia</i>	jeřáb ptačí	11	ok 10-12 cm, bal
	PM	<i>Prunus mahaleb</i>	třešeň mahaleb	7	ok 10-12 cm, bal
STROMOVÝ A KEŘOVÝ PÁS - B-H					
	Označení ve výkrese	Latinský název	Český název	Počet ks	Specifikace
231	CA	<i>Coryllus avellana</i>	líška obecná	21	60 - 80 cm, K
	CS	<i>Cornus sanguinea</i>	svída krvavá	48	60 - 80 cm, K
	PS	<i>Prunus spinosa</i>	trnka obecná	36	60 - 80 cm, K
	SN	<i>Sambucus nigra</i>	bez černý	15	60 - 80 cm, K
	SP	<i>Staphylea pinnata</i>	klokoč zpeřený	27	60 - 80 cm, K
	VO	<i>Viburnum opulus</i>	kalina obecná	84	60 - 80 cm, K

SEZNAM NAVRŽENÝCH DŘEVIN K VÝSADBĚ					
KEŘE - stromový a keřový pás					
Záhon	plocha m2	Označení keře na výkrese	Latinský název	Český název	ks
B	223	CA	<i>Coryllus avellana</i>	líška obecná	6
		CS	<i>Cornus sanguinea</i>	svida krvavá	9
		SN	<i>Sambucus nigra</i>	bez černý	6
		SP	<i>Staphyllea pinnata</i>	klokoč zpeřený	6
		VO	<i>Viburnum opulus</i>	kalina obecná	15
			celkem ks		42
C	130	CA	<i>Coryllus avellana</i>	líška obecná	6
		CS	<i>Cornus sanguinea</i>	svida krvavá	3
		SN	<i>Sambucus nigra</i>	bez černý	3
		VO	<i>Viburnum opulus</i>	kalina obecná	12
			celkem		24
D	125	CS	<i>Cornus sanguinea</i>	svida krvavá	6
		SP	<i>Staphyllea pinnata</i>	klokoč zpeřený	6
		VO	<i>Viburnum opulus</i>	kalina obecná	6
			celkem		18
E	48	CS	<i>Cornus sanguinea</i>	svida krvavá	9
		SP	<i>Staphyllea pinnata</i>	klokoč zpeřený	6
			celkem		15
F	240	CA	<i>Coryllus avellana</i>	líška obecná	3
		CS	<i>Cornus sanguinea</i>	svida krvavá	6
		SN	<i>Sambucus nigra</i>	bez černý	3
		PS	<i>Prunus spinosa</i>	trnka obecná	15
		VO	<i>Viburnum opulus</i>	kalina obecná	12
			celkem		39
G	306	CA	<i>Coryllus avellana</i>	líška obecná	3
		CS	<i>Cornus sanguinea</i>	svida krvavá	6
		SN	<i>Sambucus nigra</i>	bez černý	3
		SP	<i>Staphyllea pinnata</i>	klokoč zpeřený	9
		PS	<i>Prunus spinosa</i>	trnka obecná	12
		VO	<i>Viburnum opulus</i>	kalina obecná	30
			celkem		63
H	156	CA	<i>Coryllus avellana</i>	líška obecná	3
		CS	<i>Cornus sanguinea</i>	svida krvavá	9
		PS	<i>Prunus spinosa</i>	trnka obecná	9
		VO	<i>Viburnum opulus</i>	kalina obecná	9
			celkem		30
	1228		celkem		231



### LEGENDA

-  hranice řešeného území  
Etapa II
-  území parku řešeno  
v jiných etapách
-  stávající strom
-  navržený strom
-  stávající stromy keře k ošetření
-  navržené keře /A-K/
-  vyvýšené trvalkové a bylinkové záhony  
/T2-T11/





### TRAVNATÉ PLOCHY

-  květnatá louka /L/1, L/2/  
L/1 - 3740 m<sup>2</sup>, L/2 - 880 m<sup>2</sup>
-  sekaná cesta v louce - š. 800 mm  
celkem 520 m<sup>2</sup>
-  parkový travník - nový výsev parter  
T1 - 3740 m<sup>2</sup>
-  stávající travnatá plocha/  
regenerace celkem 336 m<sup>2</sup>

### INFORMAČNÍ CEDULE







- X1  cedule - edukační informace o  
MZ1 - MZ5 v sadu
- X5  označení sortimentu ve vyvýšených  
záhonech T2-T11

### MOBILITAŘ


- M-L3  lavička lehací
- M-L5  lavička molo
- M-Z  místo zastavení 1-5
- M-K  odpadkový koš

### MZ1 - MZ5 místa zastavení v ovocném sadu

### Inženýrské sítě stav. Inženýrské sítě návrh

-  splašková kanalizace
-  dešťová kanalizace
-  vedení NN
-  vodovodní řad
-  plyn ST
-  vedení CETIN

### Inženýrské sítě odstranované

-  vedení CETIN

Pozn.: Navrhované dřeviny budou vytyčeny na místě před jejich výsadbou s ohledem na průběh terénu a okolní stávající dřeviny.

