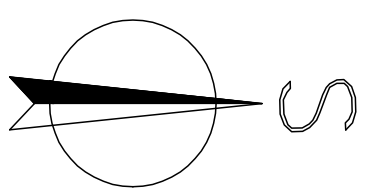
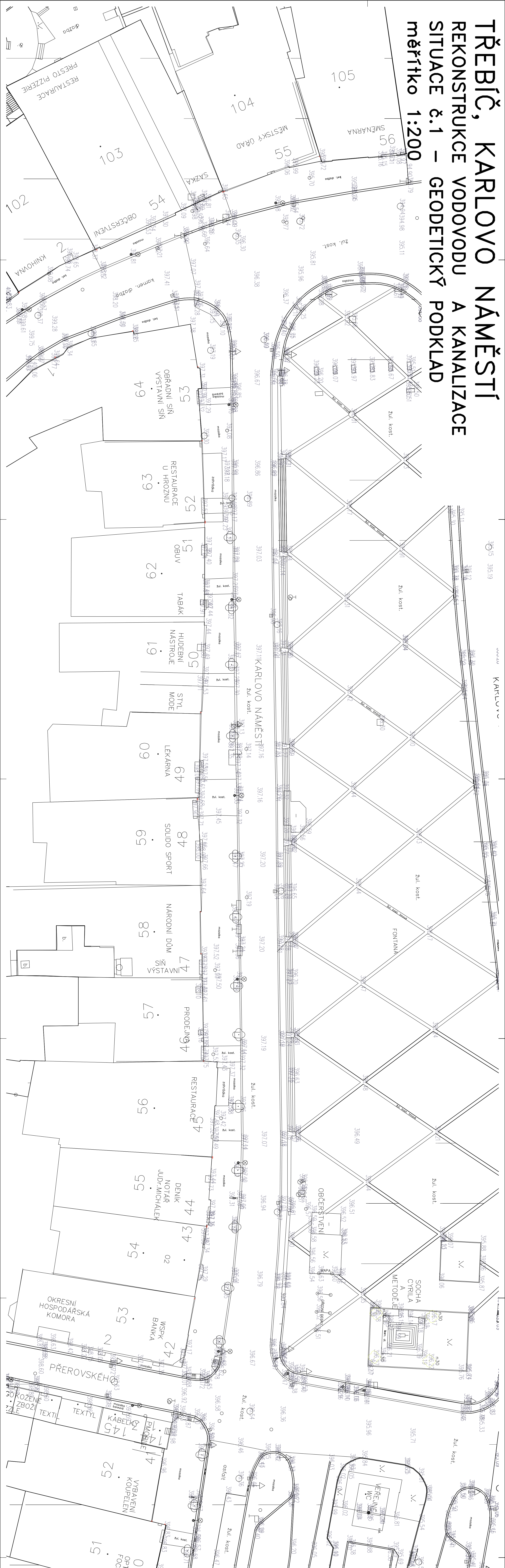
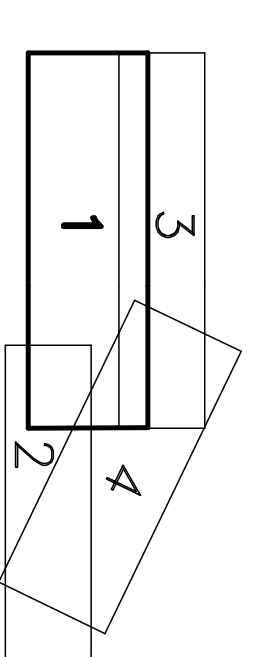


TŘEBÍČ, KARLOVO NÁMĚSTÍ
REKONSTRUKCE VODOVODU A KANALIZACE
SITUACE č.1 – GEODETICKÝ PODKLAD
měřítko 1:200





KLAD LISTU :

[illegible]

**SOUŘADNÝ SYSTÉM JTSl
VÝŠKOVÝ SYSTÉM BPV**

[illegible]

			
Vypracoval: Město	Projektant: Město	Hlasopisatel: Ing. David	Tech. kontrola: Ing. GCH
VODOVOD A KANALIZACE TŘEBÍČ, MÍSTNÍ TŘEBÍČ			
Akce: TŘEBÍČ, KARLOVO NÁMĚSTÍ REKONSTRUKCE VODOVODU A KANALIZACE		Kód: VRS04A	Formát: 14 A4
Datum: 03/2020		Stupeň: R05	Tr. sr.-MČH
Soubor: 10466		Číslo zadání: 10466	Číslo vyř. E.3.1.1.
Situace 6.1 – Geodetický podklad		Měřítko: 1:200	