

SEZNAM STAVBOU DOTČENÝCH PARCEL A JEJICH VLASTNÍKŮ:

Číslo parcely	k.ú.	číslo LV	Metry trasy a počet prvků	Vlastnické právo	Adresa
1507/5	T 7 ř 6 e 9 b 7 í 3 č 8 —	9161	20 m kabelové trasy - převedení kabelů VO přes stávající kom. ul. B. Václavka ve stávající kabel. chrániče; výložníky 3 stožárů VO ve výšce 8 m na kom.	ČR; ŘSD s.p.	Čerčanská 2023/12 Krč 140 00 Praha 4
30/1		10001	15 m kabelové trasy VO	Město Třebíč	Karlovo nám. 104/55 Vnitřní Město 674 01 Třebíč
st. 129			1 m kabelové trasy VO		
1461/3			10 m kabelové trasy VO		
174			rekonstrukce 165 m kabelové trasy VO; rekonstrukce 3 parkových stožárů (2 demontované) VO a 3 silničních stožárů VO (2 demontované)		
			15 m kabelové trasy VO		
			3 m kabelové trasy VO		
1461/2					
234/2					

Vypracoval: Ing. Josef Klíma		Projektant: Ing. Josef Klíma		<div>ELEKTRO</div> <div>ING. KLÍMA</div> <div>s.r.o.</div> <div>T. Bati 1041, 674 01 Třebíč</div> <div>IČ: 25522043; DIČ: CZ25522043</div>	
Místo stavby: Třebíč, ul. B. Václavka – Bráfova; k.ú. Třebíč (769738), p.č. 174 a okolí		Investor: Město Třebíč Karlovo nám. 104/55 674 01, Třebíč; IČ: 00290629			
Dokumentace:				DPS	
Název stavby: ÚPRAVA VEŘEJNÉHO PROSTRANSTVÍ MASARYKOVO NÁM. – VO				Číslo PD:	25-TR-1
				Datum:	2 / 2025
Objekt: VO - veřejné osvětlení				Formát:	A4
Název výkresu: SEZNAM STAVBOU DOTČENÝCH PARCEL A JEJICH VLASTNÍKŮ				Měřítko:	-
				Č. výkresu:	E.1

Informace o pozemku

Parcelní číslo:	1461/2 
Obec:	Třebíč [590266] 
Katastrální území:	Třebíč [769738]
Číslo LV:	10001
Výměra [m ²]:	619
Typ parcely:	Parcela katastru nemovitostí
Mapový list:	DKM
Určení výměry:	Ze souřadnic v S-JTSK
Způsob využití:	ostatní komunikace
Druh pozemku:	ostatní plocha



Vlastníci, jiní oprávnění

Vlastnické právo	Podíl
Město Třebíč, Karlovo nám. 104/55, Vnitřní Město, 67401 Třebíč	

Způsob ochrany nemovitosti

Název
ochr.pásmo nem.kult.pam.,pam.zóny,rezervace,nem.nár.kult.pam

Seznam BPEJ

Parcela nemá evidované BPEJ.


Omezení vlastnického práva

Typ
Věcné břemeno (podle listiny)

Jiné zápisy

Nejsou evidovány žádné jiné zápisy.

📌 Řízení, v rámci kterých byl k nemovitosti zapsán cenový údaj (celkem 0)

Nemovitost je v územním obvodu, kde státní správu katastru nemovitostí ČR vykonává [Katastrální úřad pro Vysočinu](#), [Katastrální pracoviště Třebíč](#) 

Zobrazené údaje mají informativní charakter. Platnost dat k 03.03.2025 06:00.

Informace o pozemku

Parcelní číslo:	1461/3
Obec:	Třebíč [590266]
Katastrální území:	Třebíč [769738]
Číslo LV:	10001
Výměra [m ²]:	1438
Typ parcely:	Parcela katastru nemovitostí
Mapový list:	DKM
Určení výměry:	Ze souřadnic v S-JTSK
Způsob využití:	ostatní komunikace
Druh pozemku:	ostatní plocha



Vlastníci, jiní oprávnění

Vlastnické právo	Podíl
Město Třebíč, Karlovo nám. 104/55, Vnitřní Město, 67401 Třebíč	

Způsob ochrany nemovitosti

Název
pam. zóna - budova, pozemek v památkové zóně

Seznam BPEJ

Parcela nemá evidované BPEJ.

Omezení vlastnického práva

Typ
Věcné břemeno (podle listiny)

Jiné zápisy

Nejsou evidovány žádné jiné zápisy.

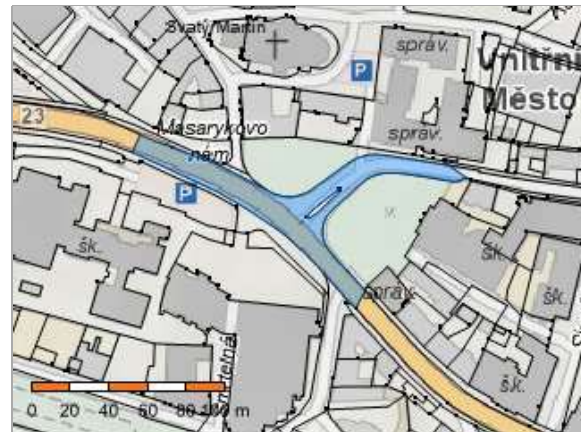
📌 Řízení, v rámci kterých byl k nemovitosti zapsán cenový údaj (celkem 0)

Nemovitost je v územním obvodu, kde státní správu katastru nemovitostí ČR vykonává [Katastrální úřad pro Vysočinu, Katastrální pracoviště Třebíč](#)

Zobrazené údaje mají informativní charakter. Platnost dat k 03.03.2025 06:00.

Informace o pozemku

Parcelní číslo:	1507/5
Obec:	Třebíč [590266]
Katastrální území:	Třebíč [769738]
Číslo LV:	9161
Výměra [m ²]:	2706
Typ parcely:	Parcela katastru nemovitostí
Mapový list:	DKM
Určení výměry:	Ze souřadnic v S-JTSK
Způsob využití:	silnice
Druh pozemku:	ostatní plocha



Vlastníci, jiní oprávnění

Vlastnické právo	Podíl
Česká republika	
Právo hospodařit s majetkem státu	Podíl
Ředitelství silnic a dálnic s. p., Čerčanská 2023/12, Krč, 14000 Praha 4	

Způsob ochrany nemovitosti

Nejsou evidovány žádné způsoby ochrany.

Seznam BPEJ

Parcela nemá evidované BPEJ.

Omezení vlastnického práva

Typ
Věcné břemeno (podle listiny)

Jiné zápisy

Typ
Zahájení exekuce - Ředitelství silnic a dálnic s. p.

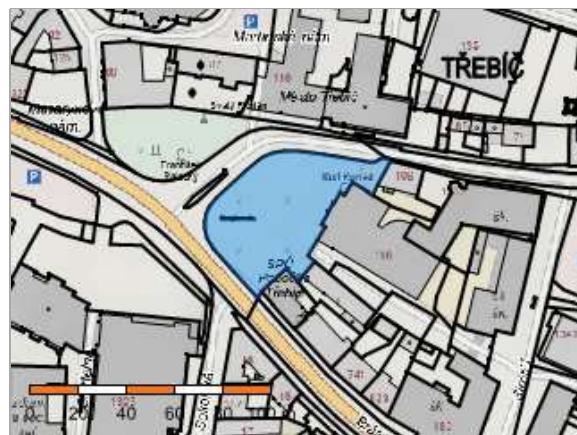
📌 Řízení, v rámci kterých byl k nemovitosti zapsán cenový údaj (celkem 0)

Nemovitost je v územním obvodu, kde státní správu katastru nemovitostí ČR vykonává [Katastrální úřad pro Vysočinu, Katastrální pracoviště Třebíč](#)

Zobrazené údaje mají informativní charakter. Platnost dat k 03.03.2025 06:00.

Informace o pozemku

Parcelní číslo:	174
Obec:	Třebíč [590266]
Katastrální území:	Třebíč [769738]
Číslo LV:	10001
Výměra [m ²]:	2422
Typ parcely:	Parcela katastru nemovitostí
Mapový list:	DKM
Určení výměry:	Ze souřadnic v S-JTSK
Způsob využití:	zelen
Druh pozemku:	ostatní plocha



Vlastníci, jiní oprávnění

Vlastnické právo

Podíl

Město Třebíč, Karlovo nám. 104/55, Vnitřní Město, 67401 Třebíč

Způsob ochrany nemovitosti

Název

ochr.pásmo nem.kult.pam.,pam.zóny,rezervace,nem.nár.kult.pam

Seznam BPEJ

Parcela nemá evidované BPEJ.

Omezení vlastnického práva

Typ

Věcné břemeno (podle listiny)

Jiné zápisy

Nejsou evidovány žádné jiné zápisy.

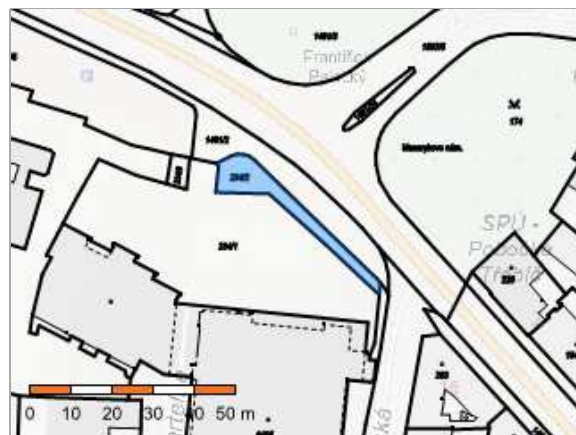
📌 Řízení, v rámci kterých byl k nemovitosti zapsán cenový údaj (celkem 0)

Nemovitost je v územním obvodu, kde státní správu katastru nemovitostí ČR vykonává [Katastrální úřad pro Vysočinu](#),
[Katastrální pracoviště Třebíč](#)

Zobrazené údaje mají informativní charakter. Platnost dat k 03.03.2025 06:00.

Informace o pozemku

Parcelní číslo:	234/2
Obec:	Třebíč [590266]
Katastrální území:	Třebíč [769738]
Číslo LV:	10001
Výměra [m ²]:	205
Typ parcely:	Parcela katastru nemovitostí
Mapový list:	DKM
Určení výměry:	Ze souřadnic v S-JTSK
Způsob využití:	jiná plocha
Druh pozemku:	ostatní plocha



Vlastníci, jiní oprávnění

Vlastnické právo

Podíl

Město Třebíč, Karlovo nám. 104/55, Vnitřní Město, 67401 Třebíč

Způsob ochrany nemovitosti

Název

ochr.pásmo nem.kult.pam.,pam.zóny,rezervace,nem.nár.kult.pam

Seznam BPEJ

Parcela nemá evidované BPEJ.

Omezení vlastnického práva

Nejsou evidována žádná omezení.

Jiné zápisy

Nejsou evidovány žádné jiné zápisy.

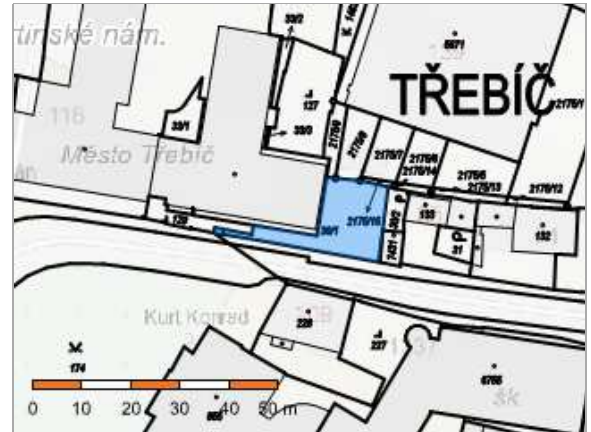
📍 Řízení, v rámci kterých byl k nemovitosti zapsán cenový údaj (celkem 0)

Nemovitost je v územním obvodu, kde státní správu katastru nemovitostí ČR vykonává [Katastrální úřad pro Vysočinu](#), [Katastrální pracoviště Třebíč](#)

Zobrazené údaje mají informativní charakter. Platnost dat k 03.03.2025 06:00.

Informace o pozemku

Parcelní číslo:	30/1
Obec:	Třebíč [590266]
Katastrální území:	Třebíč [769738]
Číslo LV:	10001
Výměra [m ²]:	245
Typ parcely:	Parcela katastru nemovitostí
Mapový list:	DKM
Určení výměry:	Graficky nebo v digitalizované mapě
Způsob využití:	jiná plocha
Druh pozemku:	ostatní plocha



Vlastníci, jiní oprávnění

Vlastnické právo

Podíl

Město Třebíč, Karlovo nám. 104/55, Vnitřní Město, 67401 Třebíč

Způsob ochrany nemovitosti

Název

pam. zóna - budova, pozemek v památkové zóně

Seznam BPEJ

Parcela nemá evidované BPEJ.

Omezení vlastnického práva

Typ

Věcné břemeno (podle listiny)

Jiné zápisy

Nejsou evidovány žádné jiné zápisy.

📌 Řízení, v rámci kterých byl k nemovitosti zapsán cenový údaj (celkem 0)

Nemovitost je v územním obvodu, kde státní správu katastru nemovitostí ČR vykonává [Katastrální úřad pro Vysočinu](#), [Katastrální pracoviště Třebíč](#)

Zobrazené údaje mají informativní charakter. Platnost dat k 03.03.2025 06:00.

